Индивидуальный предприниматель
С.Н. Жалнин

Заказчик: Министерство транспорта и автомобильных дорог Самарской области
Подрядчик: ИП Жалнин С.Н.
Договор: № 28-24/76 от 16.05.2024 г.

Документация по планировке территории в целях определения границы полосы отвода автомобильной дороги общего пользования межмуниципального значения в Самарской области «Урал» – Жигули – пионерлагерь, расположенной в муниципальном районе Ставропольский Самарской области

ОСНОВНАЯ ЧАСТЬ
ПРОЕКТА ПЛАНИРОВКИ ТЕРРИТОРИИ

Том 1
Разделы 1, 2

Самара 2024 г.

Индивидуальный предприниматель
С.Н. Жалнин

Заказчик: Министерство транспорта и автомобильных дорог Самарской области
Подрядчик: ИП Жалнин С.Н.
Договор: № 28-24/76 от 16.05.2024 г.

Документация по планировке территории в целях определения границы полосы отвода автомобильной дороги общего пользования межмуниципального значения в Самарской области «Урал» – Жигули – пионерлагерь, расположенной в муниципальном районе Ставропольский Самарской области

ОСНОВНАЯ ЧАСТЬ
ПРОЕКТА ПЛАНИРОВКИ ТЕРРИТОРИИ

Том 1
Разделы 1, 2

Индивидуальный предприниматель С.Н. Жалнин

ГИП К.А. Нестеренко

Самара 2024 г.

СОСТАВ ДОКУМЕНТАЦИИ ПО ПЛАНИРОВКЕ ТЕРРИТОРИИ

Обозначение	Наименование	Шифр
Том 1. Основная часть проекта планировки территории		
	Раздел 1 «Проект планировки территории. Графическая часть»	ОЧ.ППТ.ГЧ
	Раздел 2 «Положение о размещении линейных объектов»	ОЧ.ППТ.ТЧ
Том 2. Материалы по обоснованию проекта планировки территории		
	Раздел 3 «Материалы по обоснованию проекта планировки территории. Графическая часть»	МО.ППТ.ГЧ
	Раздел 4 «Материалы по обоснованию проекта планировки территории. Пояснительная записка»	МО.ППТ.ТЧ
Том 3. Основная часть проекта межевания территории		
	Раздел 1 «Проект межевания территории. Графическая часть»	ОЧ.ПМТ.ГЧ
	Раздел 2 «Проект межевания территории. Текстовая часть»	ОЧ.ПМТ.ТЧ
Том 4. Материалы по обоснованию проекта межевания территории		
	Раздел 3 «Материалы по обоснованию проекта межевания территории. Графическая часть»	МО.ПМТ.ГЧ
	Раздел 4 «Материалы по обоснованию проекта межевания территории. Пояснительная записка»	МО.ПМТ.ТЧ

Содержание

Раздел 1. Графические материалы 6

Раздел 2. Положение о размещении автомобильной дороги общего пользования межмуниципального значения в Самарской области «Урал» – Жигули – пионерлагерь, расположенной в муниципальном районе Ставропольский Самарской области..... 19

2.1. Наименование, основные характеристики объекта транспортной инфраструктуры регионального значения, а также линейных объектов, подлежащих реконструкции в связи с изменением их местоположения..... 20

2.2. Перечень субъектов Российской Федерации, перечень муниципальных районов, муниципальных округов, городских округов в составе субъектов Российской Федерации, перечень поселений, населенных пунктов, внутригородских территорий городов федерального значения, на территориях которых устанавливаются зона планируемого размещения линейного объекта..... 21

2.3. Перечень координат характерных точек границ зоны планируемого размещения линейного объекта транспортной инфраструктуры регионального значения..... 21

2.4. Предельные параметры разрешенного строительства, реконструкции объектов капитального строительства, входящих в состав линейных объектов в границах зон их планируемого размещения 30

2.5. Информация о необходимости осуществления мероприятий по защите сохраняемых объектов капитального строительства (здание, строение, сооружение, объекты, строительство которых не завершено), существующих и строящихся на момент подготовки проекта планировки территории, а также объектов капитального строительства, планируемых к строительству в соответствии с ранее утвержденной документацией по планировке территории, от возможного негативного воздействия в связи с размещением линейных объектов..... 32

2.6. Информация о необходимости осуществления мероприятий по сохранению объектов культурного наследия от возможного негативного воздействия в связи с размещением линейных объектов 33

2.7. Информация о необходимости осуществления мероприятий по охране окружающей среды 37

2.8. Информация о необходимости осуществления мероприятий по защите территории от чрезвычайных ситуаций природного и техногенного характера, в том числе по обеспечению пожарной безопасности и гражданской обороне 40

ПРИЛОЖЕНИЕ 1 50

ПРИЛОЖЕНИЕ 2 59

ПРИЛОЖЕНИЕ 3 69

ПРИЛОЖЕНИЕ4 75

Раздел 1. Графические материалы

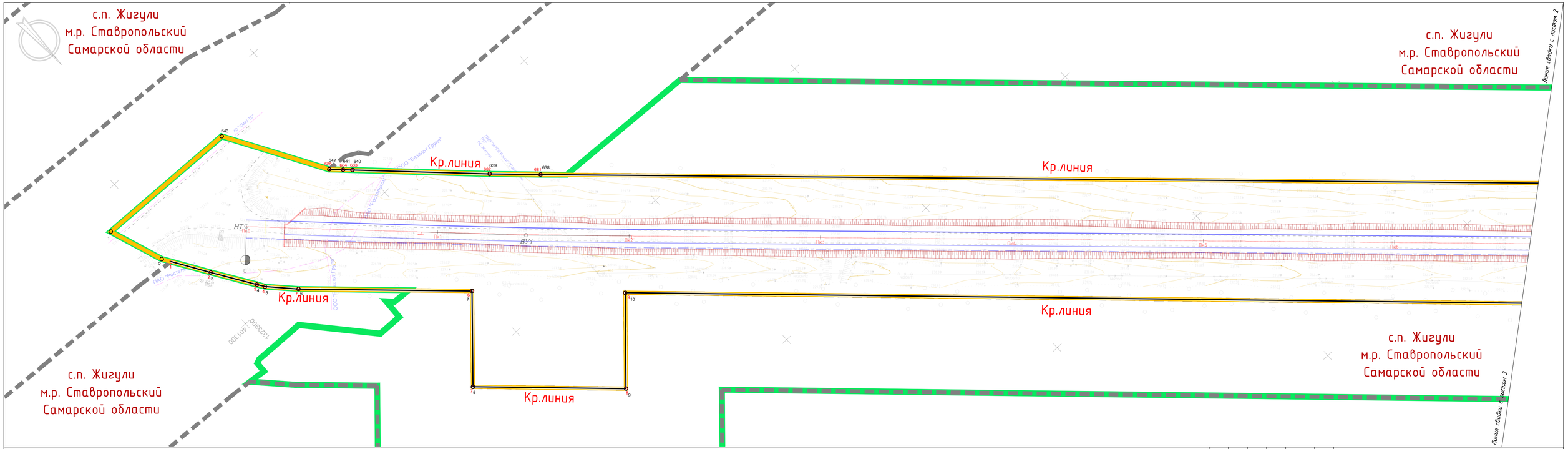

Схема раскладки листов

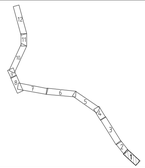

Пояснительные надписи, содержащие информацию о линейном объекте транспортной инфраструктуры

Граница территории, в отношении которой осуществляется подготовка проекта планировки территории

Граница зоны планируемого размещения автомобильной дороги общего пользования межмуниципального значения в Самарской области «Урал» - Жигули - пионерлагерь, расположенной в муниципальном районе Ставропольский Самарской области

120 Номера характерных точек границ ЗПР ЛО

Придорожная полоса

Устанавливаемые красные линии

Существующие красные линии

Отменяемые красные линии

120 Номера характерных точек устанавливаемых красных линий

Защитная зона объектов культурного наследия регионального значения «Дом купца Гасилина», «Дом на усадьбе графа В.П. Орлова-Давыдова»

Границы сельского поселения Жигули

Границы населенного пункта с. Жигули

Изм.	Кол.уч.	Лист	№док.	Подп.	Дата				
Разработал		Игнатьева			05.24	Документация по планировке территории в целях определения границы полосы отвода автомобильной дороги общего пользования межмуниципального значения в Самарской области «Урал» - Жигули - пионерлагерь, расположенной в муниципальном районе Ставропольский Самарской области			
Проверил		Нестеренко			05.24	Основная часть проекта планировки территории	Стадия	Лист	Листов
							ППТ	1	12
						Чертеж планировки территории М1:1000	ИП Жалнин С.Н.		

ОЧ-ППТ-1. ГЧ

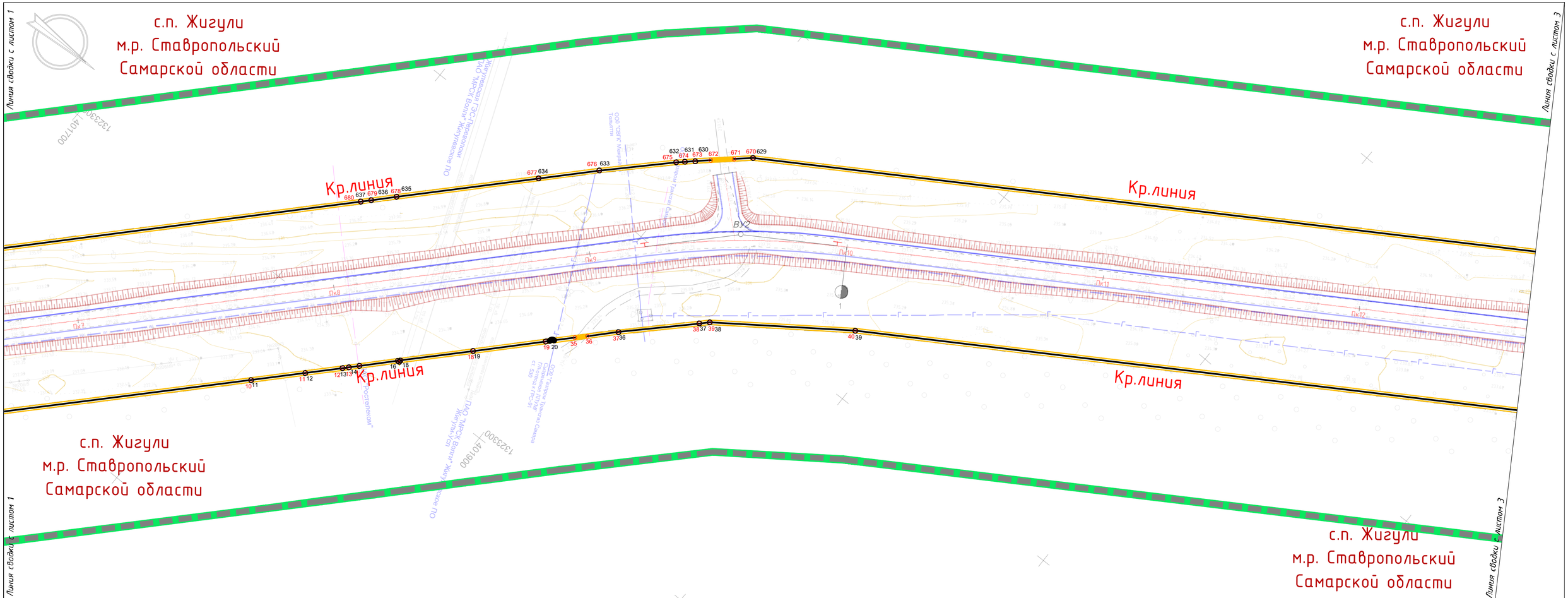

Схема раскладки листов

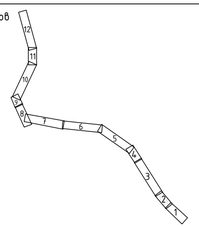

Пояснительные надписи, содержащие информацию о линейном объекте транспортной инфраструктуры

Граница территории, в отношении которой осуществляется подготовка проекта планировки территории

Граница зоны планируемого размещения автомобильной дороги общего пользования межмуниципального значения в Самарской области «Урал» - Жигули - пионерлагерь, расположенной в муниципальном районе Ставропольский Самарской области

120 Номера характерных точек границ ЗПР ЛО

Придорожная полоса

Устанавливаемые красные линии

Существующие красные линии

Отменяемые красные линии

120 Номера характерных точек устанавливаемых красных линий

Защитная зона объектов культурного наследия регионального значения «Дом купца Гасилина», «Дом на усадьбе графа В.П. Орлова-Давыдова»

Границы сельского поселения Жигули

Границы населенного пункта с. Жигули

Изм.	Кол.уч.	Лист	№док.	Подп.	Дата
Разработал		Игнатьева			05.24
Проверил		Нестеренко			05.24

ОЧ-ППТ-1. ГЧ

Документация по планировке территории в целях определения границы полосы отвода автомобильной дороги общего пользования межмуниципального значения в Самарской области «Урал» - Жигули - пионерлагерь, расположенной в муниципальном районе Ставропольский Самарской области

Основная часть проекта планировки территории

Стадия	Лист	Листов
ППТ	2	12

Чертеж планировки территории М1:1000

ИП Жалнин С.Н.

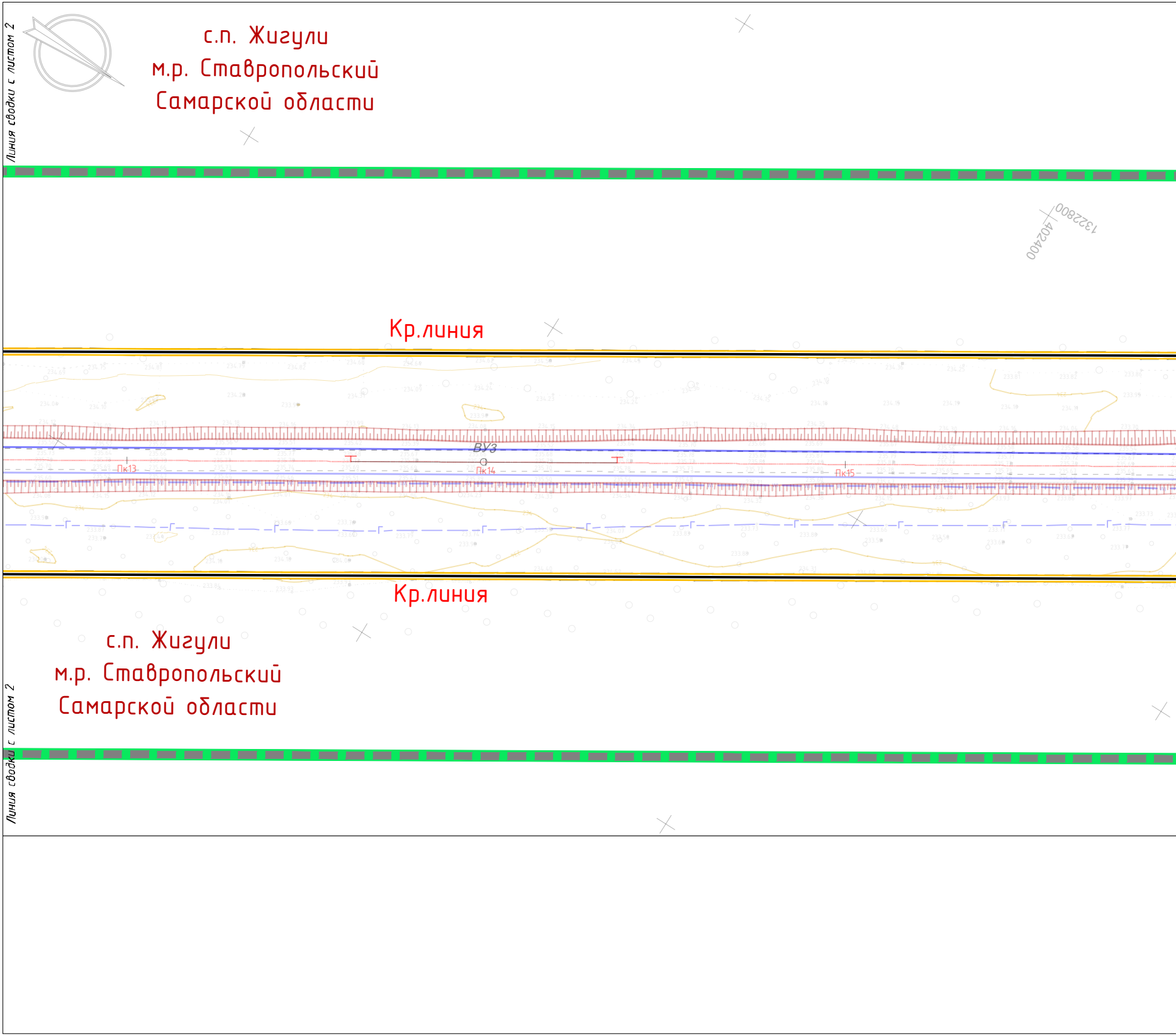
Линия сводки с листом 2
с.п. Жигули
м.р. Ставропольский
Самарской области
1322800
402400
Кр.линия
ВУ3
Пк13
Пк14
Пк15
Кр.линия
с.п. Жигули
м.р. Ставропольский
Самарской области
Линия сводки с листом 2

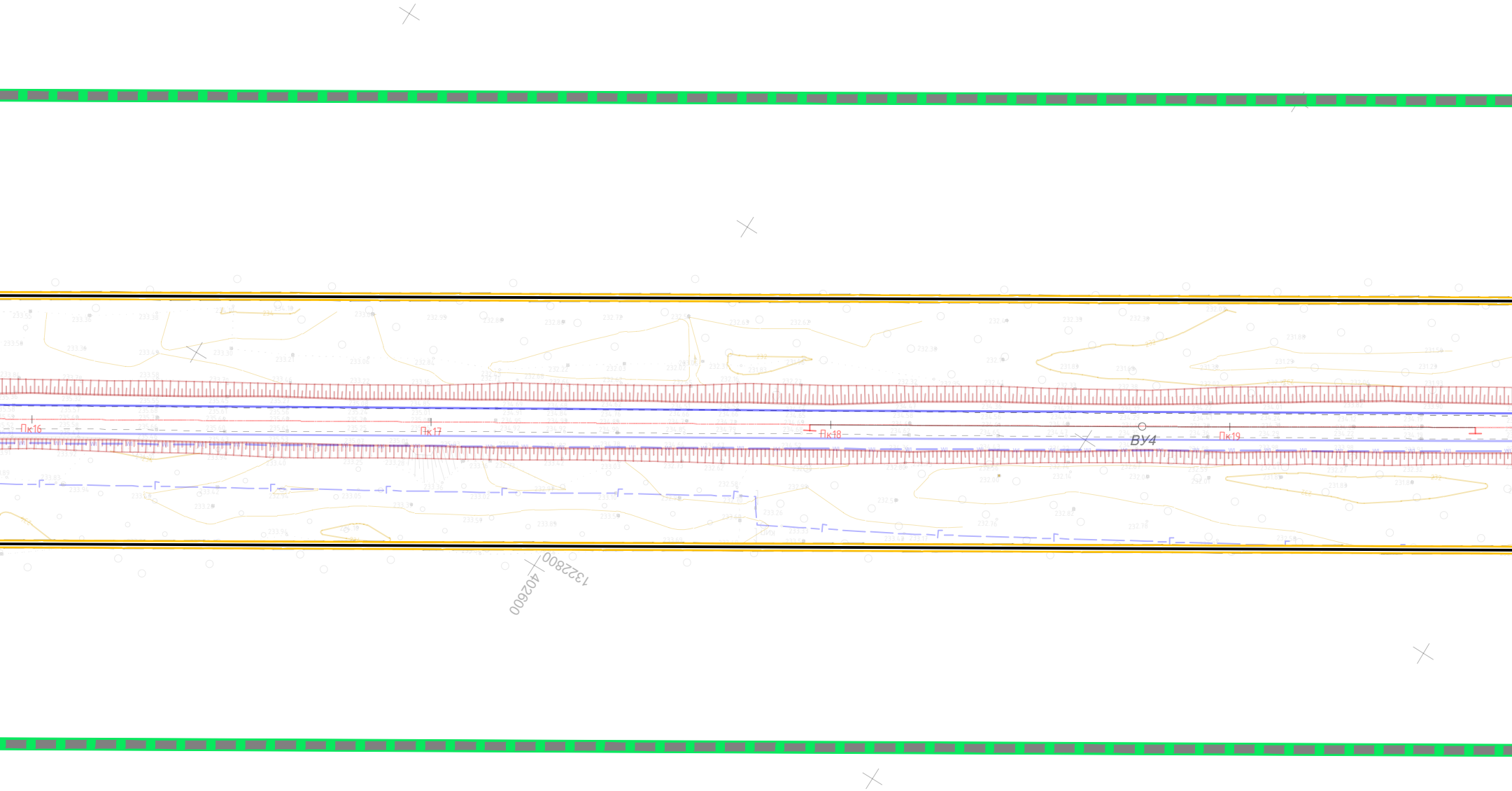
Пк16
Пк17
Пк18
ВУ4
Пк19
1322800
402600

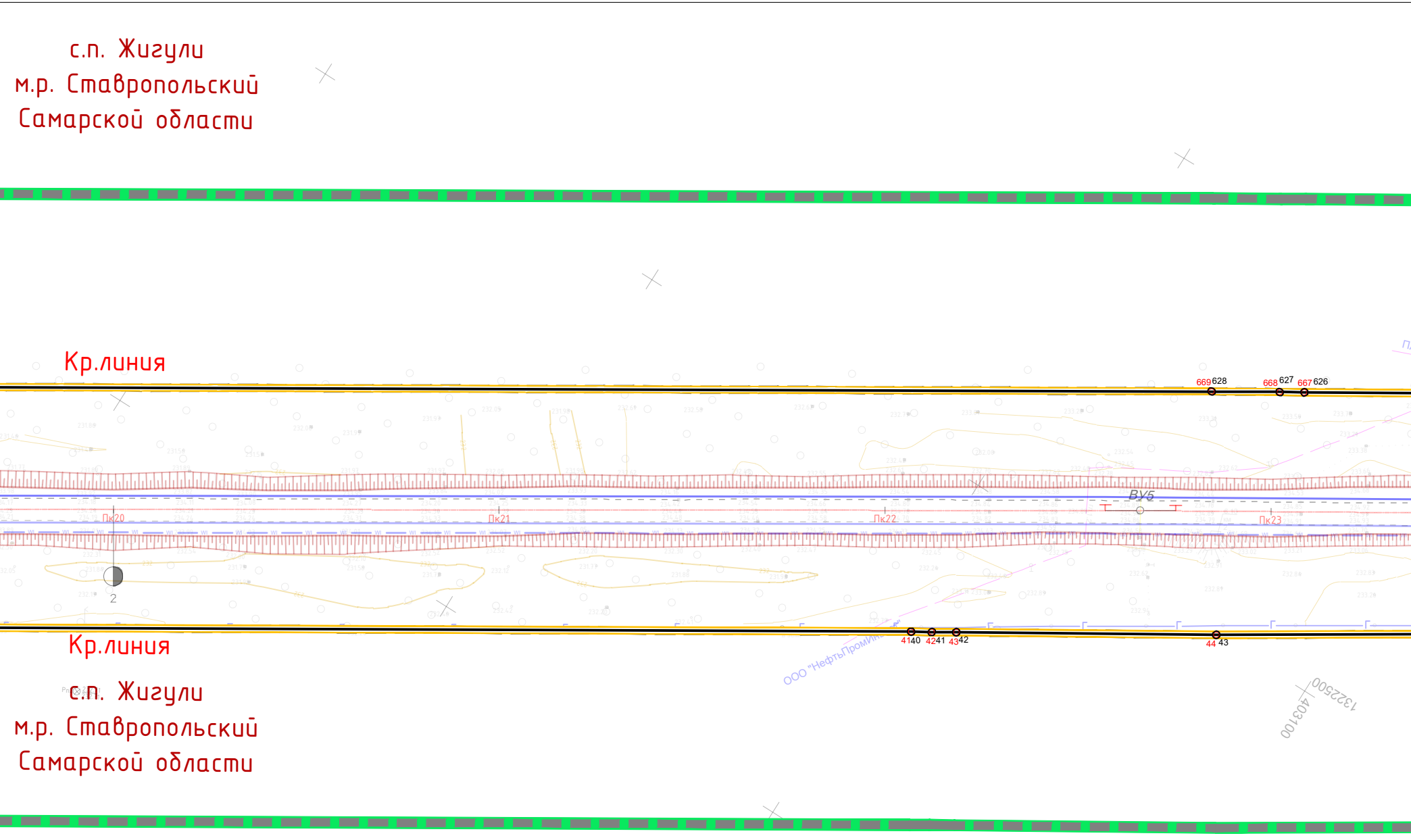
с.п. Жигули
м.р. Ставропольский
Самарской области
Кр.линия
669 628
668 627
667 626
Пк20
Пк21
Пк22
ВУ5
Пк23
2
41 40
42 41
43 42
44 43
Кр.линия
ООО "НефтьПромИн
с.п. Жигули
м.р. Ставропольский
Самарской области
1322500
403100

Схема раскладки листов

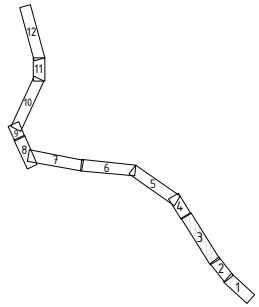
1
2
3
4
5
6
7
8
9
10
11
12

Пояснительные надписи, содержащие информацию о линейном объекте транспортной инфраструктуры

🟩	Граница территории, в отношении которой осуществляется подготовка проекта планировки территории
🟨	Граница зоны планируемого размещения автомобильной дороги общего пользования межмуниципального значения в Самарской области «Урал» – Жигули – пионерлагерь, расположенной в муниципальном районе Ставропольский Самарской области
○ 120	Номера характерных точек границ ЗПР ЛО
⬚	Придорожная полоса

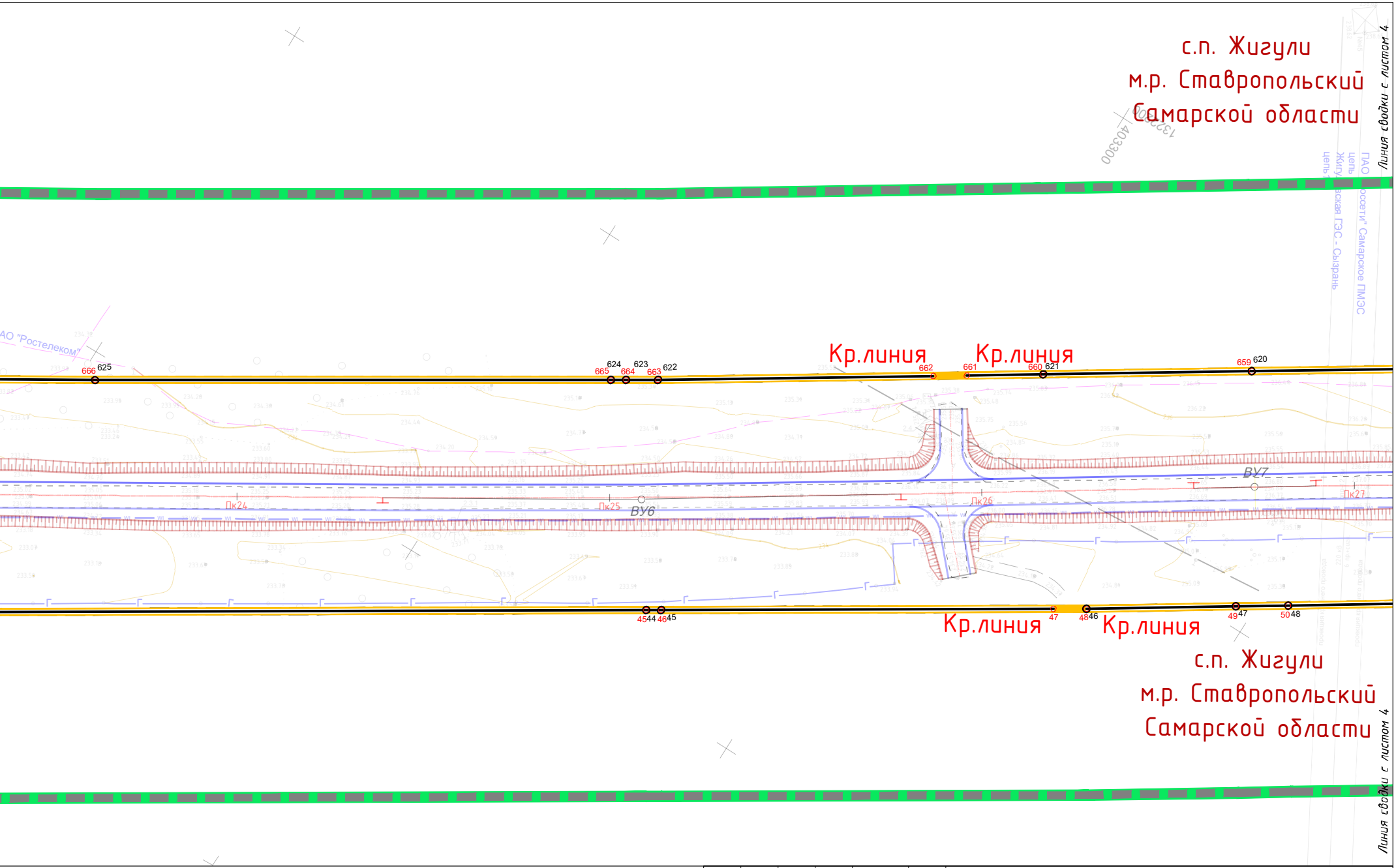
с.п. Жигули
м.р. Ставропольский
Самарской области
Линия сводки с листом 4
403300
1322800
ПАО "Россети" Самарское ПМЭС
цепь
Жигулевская ГЭС - Сызрань
цепь 1
АО "Ростелеком"
Кр.линия
Кр.линия
666
625
665
624
664
623
663
622
662
661
660
621
659
620
Пк24
Пк25
ВУ6
Пк26
ВУ7
Пк27
45
44
46
45
47
48
46
49
47
50
48
Кр.линия
Кр.линия
с.п. Жигули
м.р. Ставропольский
Самарской области
Линия сводки с листом 4

Устанавливаемые красные линии

Существующие красные линии

Отменяемые красные линии

Номера характерных точек устанавливаемых красных линий

Защитная зона объектов культурного наследия регионального значения
«Дом купца Гасилина», «Дом на усадьбе графа В.П. Орлова-Давыдова»

Границы сельского поселения Жигули

Границы населенного пункта с. Жигули

ОЧ-ППТ-1. ГЧ

Документация по планировке территории в целях определения границы полосы отвода автомобильной дороги общего пользования межмуниципального значения в Самарской области «Урал» – Жигули – пионерлагерь, расположенной в муниципальном районе Ставропольский Самарской области

Изм.	Кол.уч.	Лист	№док.	Подп.	Дата
Разработал		Игнатьева			05.24
Проверил		Нестеренко			05.24

Основная часть проекта планировки территории

Стадия	Лист	Листов
ППТ	3	12

Чертеж планировки территории
М1:1000

ИП Жалнин С.Н.

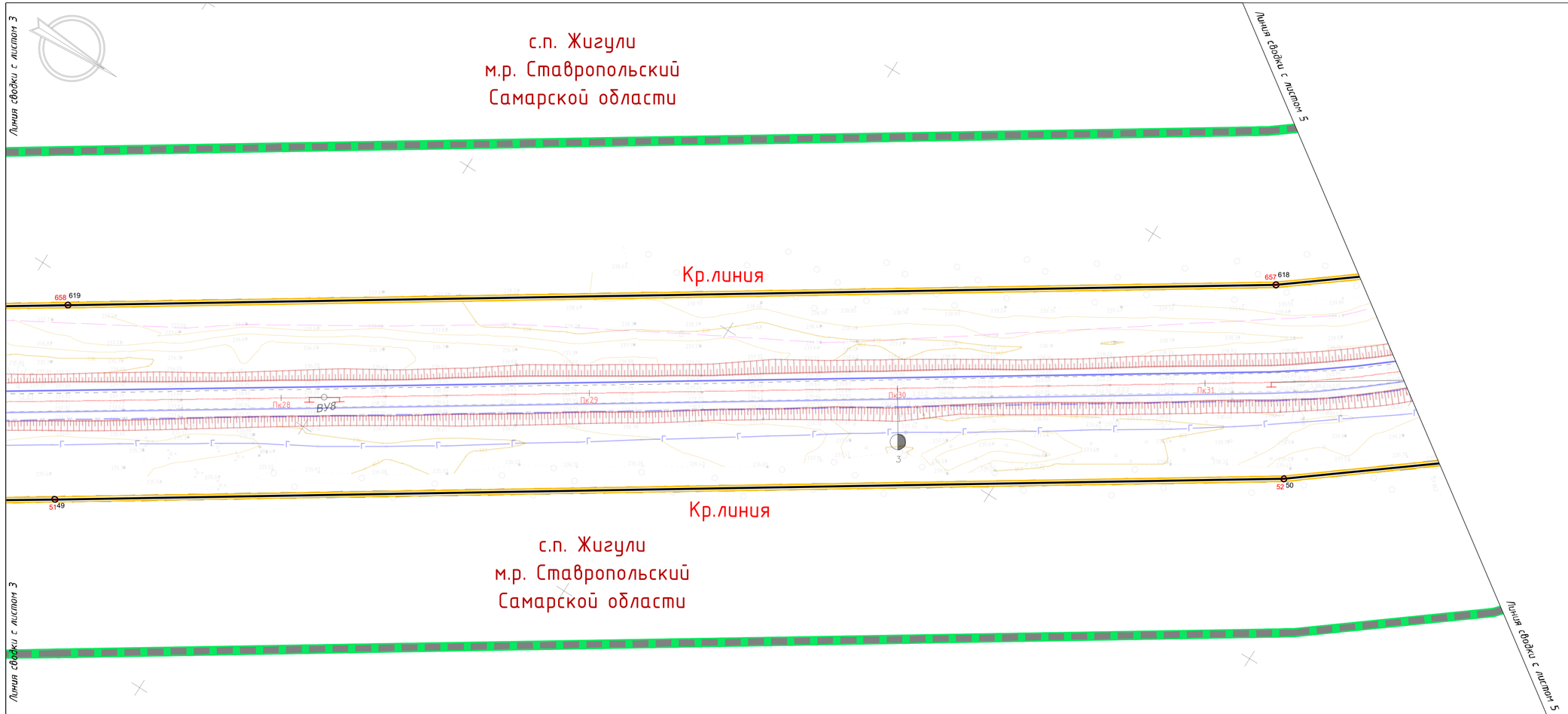

Схема раскладки листов

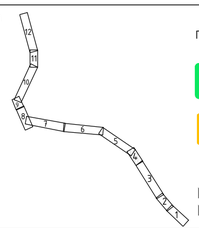

Пояснительные надписи, содержащие информацию о линейном объекте транспортной инфраструктуры

Граница территории, в отношении которой осуществляется подготовка проекта планировки территории

Граница зоны планируемого размещения автомобильной дороги общего пользования межмуниципального значения в Самарской области «Урал» - Жигули - пионерлагерь, расположенной в муниципальном районе Ставропольский Самарской области

120 Номера характерных точек границ ЗПР ЛО

Придорожная полоса

Устанавливаемые красные линии

Существующие красные линии

Отменяемые красные линии

120 Номера характерных точек устанавливаемых красных линий

Защитная зона объектов культурного наследия регионального значения «Дом купца Гасилина», «Дом на усадьбе графа В.П. Орлова-Давыдова»

Границы сельского поселения Жигули

Границы населенного пункта с. Жигули

Изм.	Кол.уч.	Лист	№док.	Подп.	Дата
Разработал		Игнатьева			05.24
Проверил		Нестеренко			05.24

ОЧ-ППТ-1. ГЧ

Документация по планировке территории в целях определения границы полосы отвода автомобильной дороги общего пользования межмуниципального значения в Самарской области «Урал» - Жигули - пионерлагерь, расположенной в муниципальном районе Ставропольский Самарской области

Основная часть проекта планировки территории

Стадия	Лист	Листов
ППТ	4	12

Чертеж планировки территории М1:1000

ИП Жалнин С.Н.

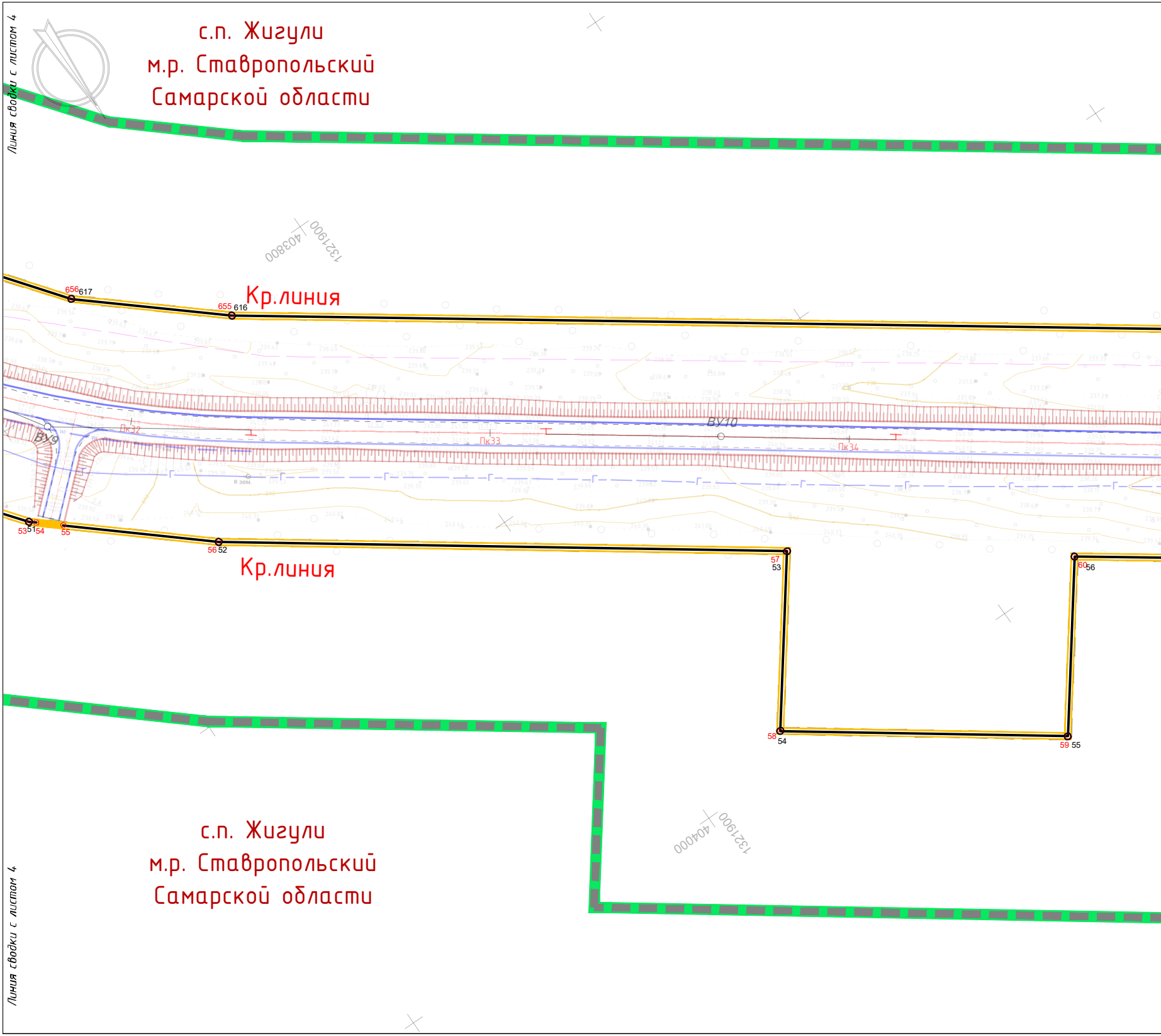
Линия сводки с листом 4
с.п. Жигули
м.р. Ставропольский
Самарской области
403800
1321900
656 617
655 616
Кр.линия
ВУ9
Пк32
Пк33
ВУ10
Пк34
53 51 54
55
56 52
Кр.линия
57 53
60 56
58 54
59 55
404000
1321900
с.п. Жигули
м.р. Ставропольский
Самарской области
Линия сводки с листом 4

с.п. Жигули
м.р. Ставропольский
Самарской области

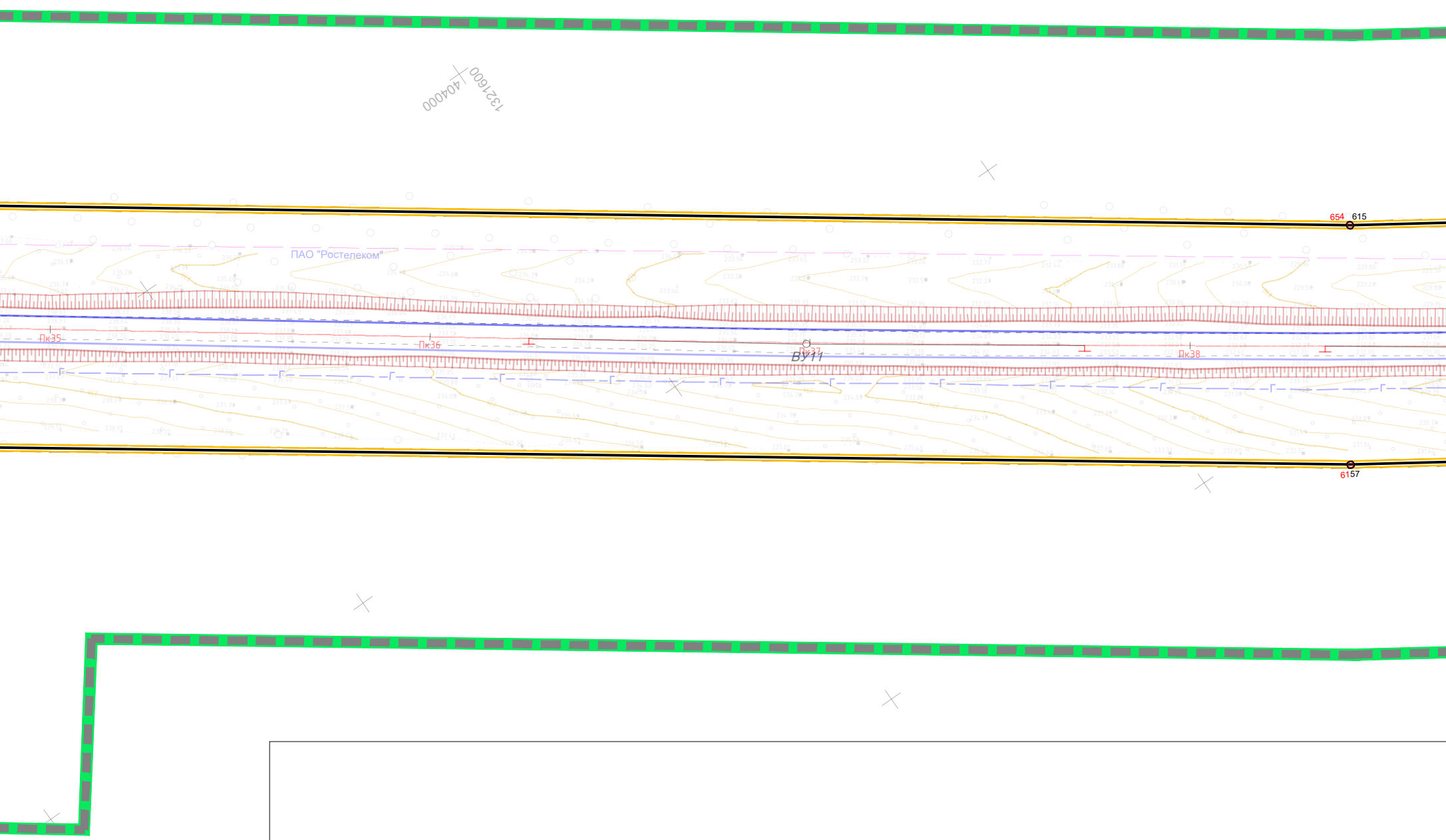
404000
1321600
ПАО "Ростелеком"
Пк35
Пк36
Пк37
ВУ11
Пк38
654
615
61
57

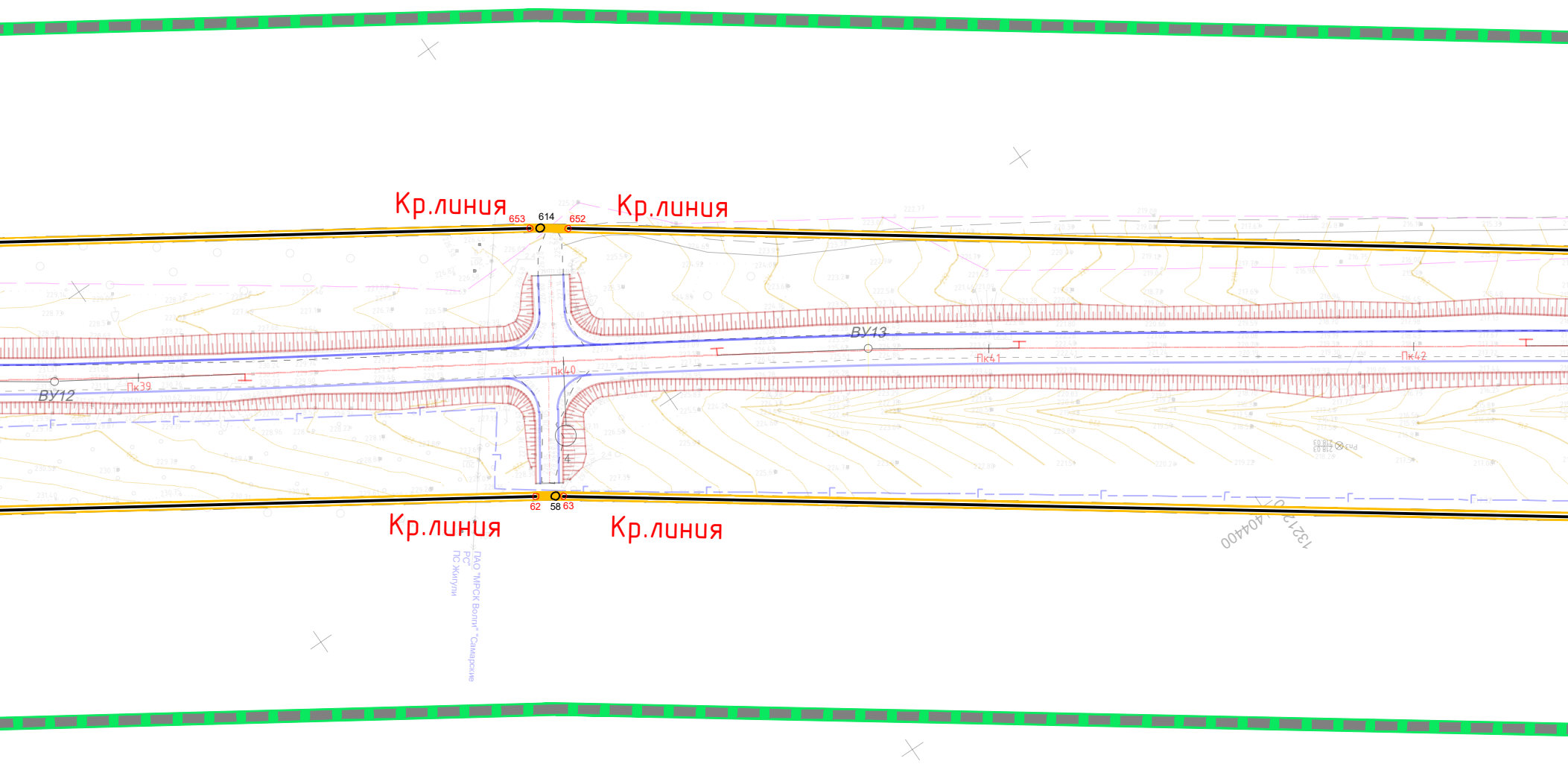
Кр.линия
653
614
652
Кр.линия
ВУ12
Пк39
Пк40
ВУ13
Пк41
Пк42
Кр.линия
62
58
63
Кр.линия
ПАО "МРСК Волги" "Самарские РС" ПС Жигули
13:12:0404004

Схема раскладки листов

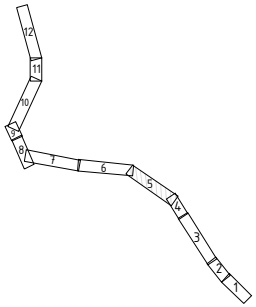
1
2
3
4
5
6
7
8
9
10
11
12

Пояснительные надписи, содержащие информацию о линейном объекте транспортной инфраструктуры

🟩	Граница территории, в отношении которой осуществляется подготовка проекта планировки территории
🟨	Граница зоны планируемого размещения автомобильной дороги общего пользования межмуниципального значения в Самарской области «Урал» – Жигули – пионерлагерь, расположенной в муниципальном районе Ставропольский Самарской области
○ 120	Номера характерных точек границ ЗПР ЛО
⬚	Придорожная полоса

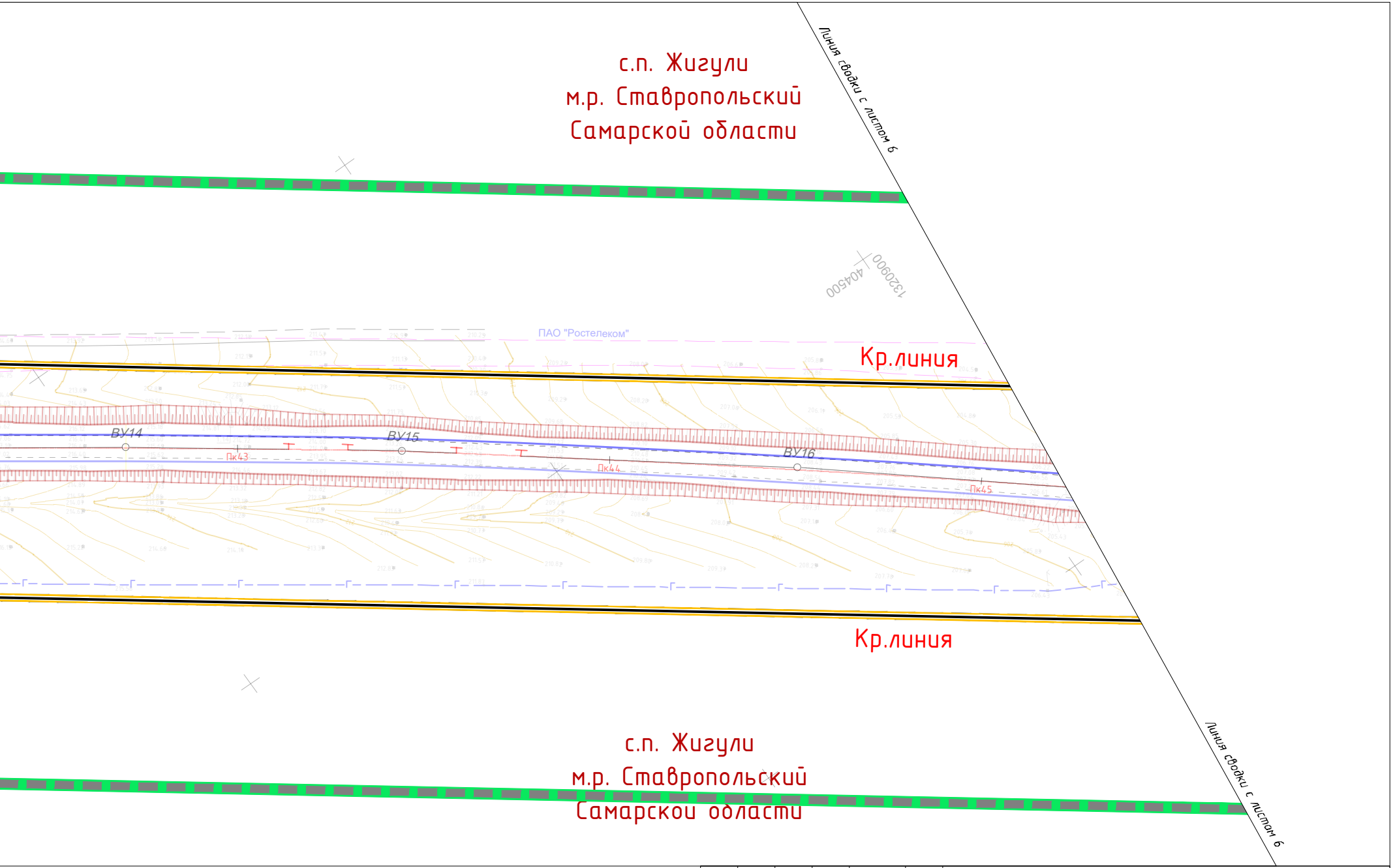
с.п. Жигули
м.р. Ставропольский
Самарской области
Линия сводки с листом 6
404500
1320900
ПАО "Ростелеком"
Кр.линия
ВУ14
ВУ15
ВУ16
Пк43
Пк44
Пк45
Кр.линия
с.п. Жигули
м.р. Ставропольский
Самарской области
Линия сводки с листом 6

Устанавливаемые красные линии

Существующие красные линии

Отменяемые красные линии

Номера характерных точек устанавливаемых красных линий

Защитная зона объектов культурного наследия регионального значения «Дом купца Гасилина», «Дом на усадьбе графа В.П. Орлова-Давыдова»

Границы сельского поселения Жигули

Границы населенного пункта с. Жигули

Изм.	Кол.уч	Лист	№док.	Подп.	Дата
Разработал		Игнатьева			05.24
Проверил		Нестеренко			05.24

ОЧ-ППТ-1. ГЧ

Документация по планировке территории в целях определения границы полосы отвода автомобильной дороги общего пользования межмуниципального значения в Самарской области «Урал» – Жигули – пионерлагерь, расположенной в муниципальном районе Ставропольский Самарской области

Основная часть проекта планировки территории

Стадия	Лист	Листов
ППТ	5	12

Чертеж планировки территории
М1:1000

ИП Жалнин С.Н.

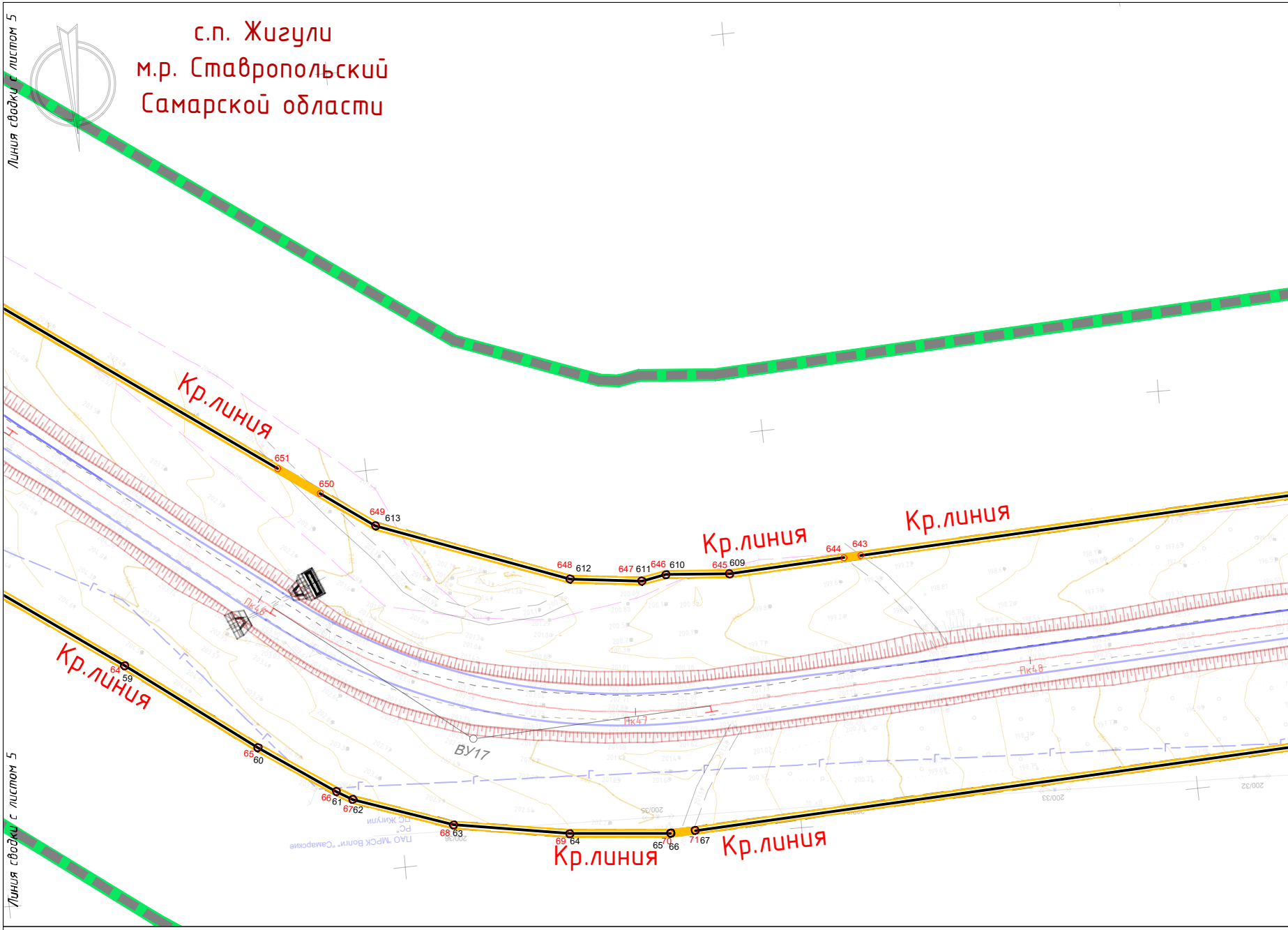
с.п. Жигули
м.р. Ставропольский
Самарской области
Линия сводки с листом 5
Линия сводки с листом 5
Кр.линия
Кр.линия
Кр.линия
Кр.линия
Кр.линия
Кр.линия
651
650
649
613
648
612
647
611
646
610
645
609
644
643
64
59
65
60
66
61
67
62
68
63
69
64
65
70
66
71
67
ВУ17
Пк46
Пк47
Пк48

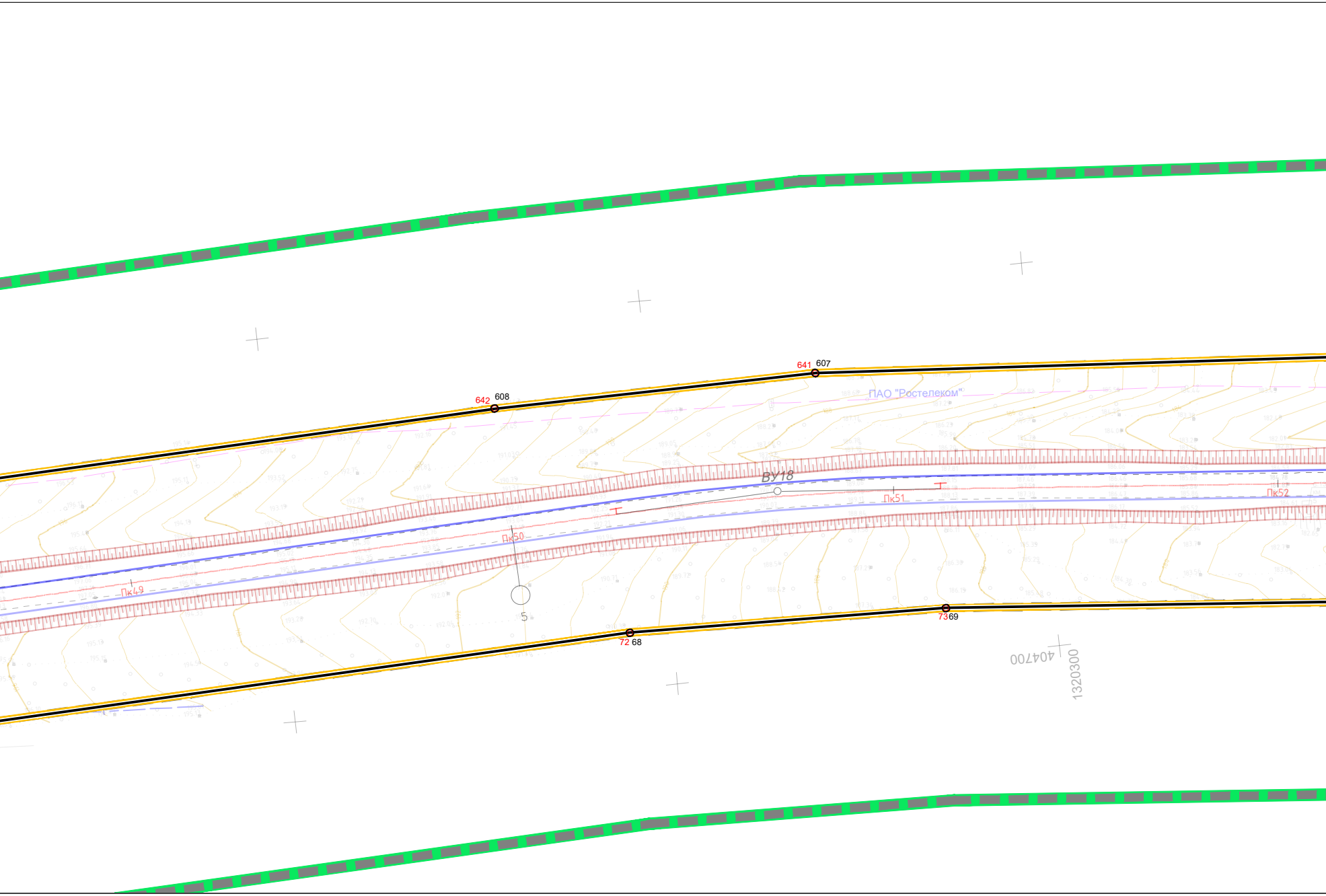
642 608
641 607
ПАО "Ростелеком"
ВУ18
Пк49
Пк50
Пк51
Пк52
5
72 68
73 69
404700
1320300

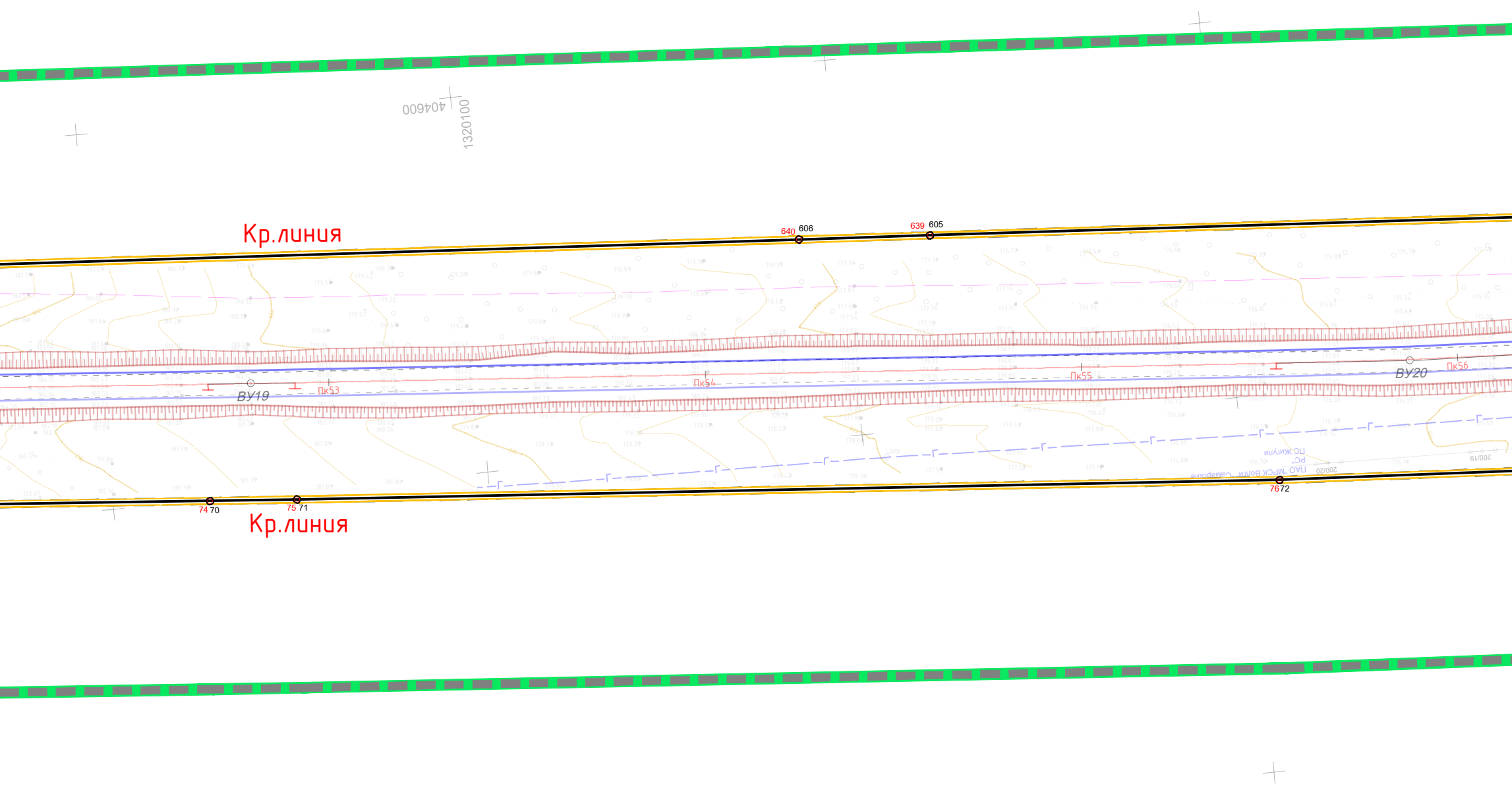
404600
1320100
Кр.линия
640 606
639 605
ВУ19
Пк53
Пк54
Пк55
Пк56
ВУ20
ПС Жигули
ПАО МРСК Волги Самарские РС
74 70
75 71
76 72
Кр.линия

Схема раскладки листов

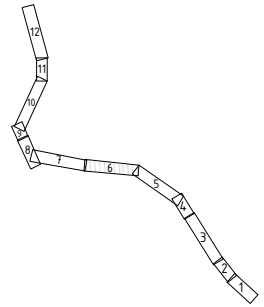
12
11
10
9
8
7
6
5
4
3
2
1

Пояснительные надписи, содержащие информацию о линейном объекте транспортной инфраструктуры

🟩	Граница территории, в отношении которой осуществляется подготовка проекта планировки территории
🟧	Граница зоны планируемого размещения автомобильной дороги общего пользования межмуниципального значения в Самарской области «Урал» – Жигули – пионерлагерь, расположенной в муниципальном районе Ставропольский Самарской области
○ 120	Номера характерных точек границ ЗПР ЛО
▭	Придорожная полоса

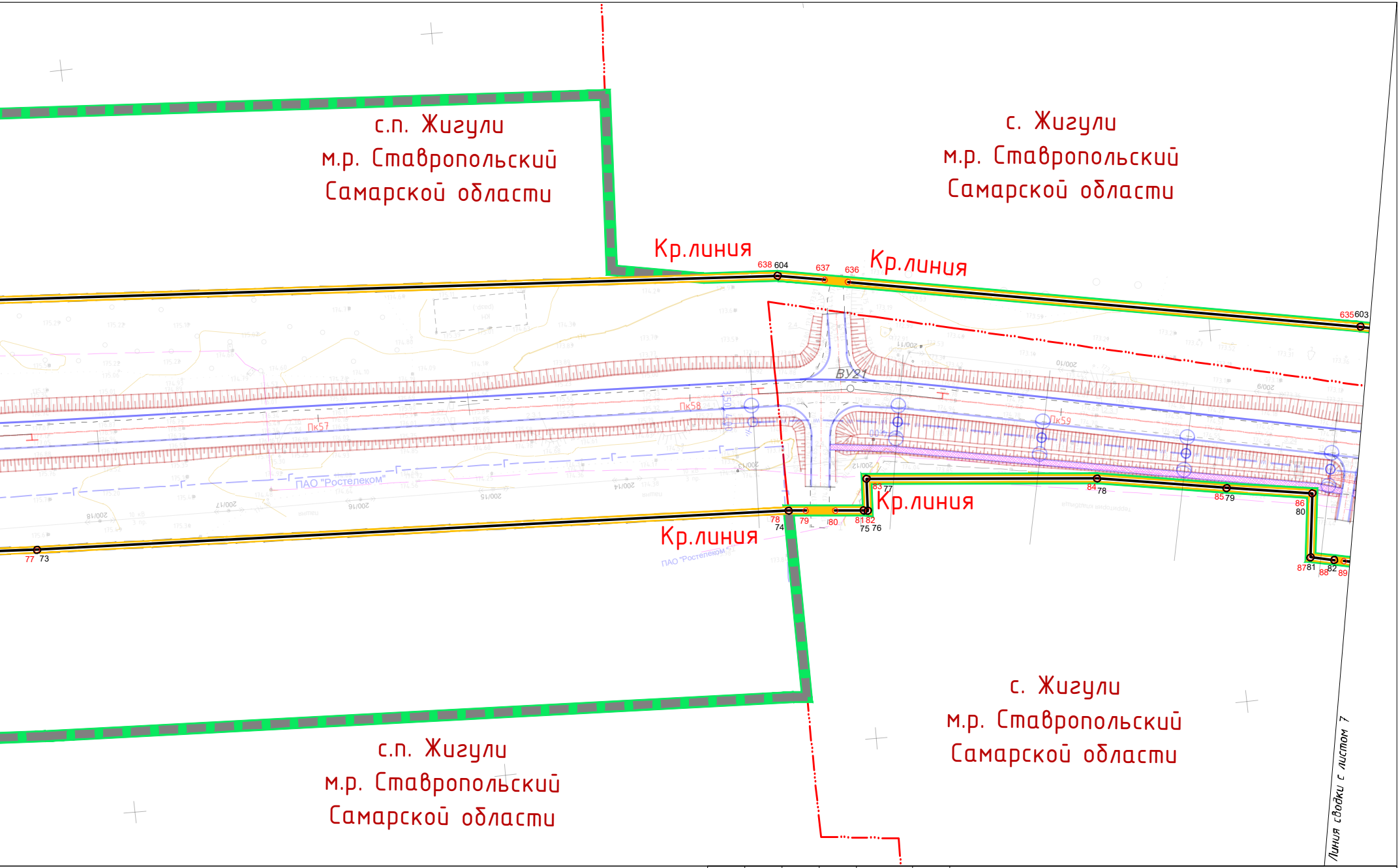
с.п. Жигули
м.р. Ставропольский
Самарской области
с. Жигули
м.р. Ставропольский
Самарской области
Кр.линия
Кр.линия
Кр.линия
Кр.линия
638 604
637
636
635 603
77 73
78 74
79
80
81 82
75 76
83 77
84 78
85 79
86 80
87 81
88 82
89
ВУ21
Пк57
Пк58
Пк59
ПАО "Ростелеком"
с. Жигули
м.р. Ставропольский
Самарской области
с.п. Жигули
м.р. Ставропольский
Самарской области
Линия сводки с листом 7

Устанавливаемые красные линии

Существующие красные линии

Отменяемые красные линии

Номера характерных точек устанавливаемых красных линий

Защитная зона объектов культурного наследия регионального значения «Дом купца Гасилина», «Дом на усадьбе графа В.П. Орлова-Давыдова»

Границы сельского поселения Жигули

Границы населенного пункта с. Жигули

						ОЧ-ППТ-1. ГЧ			
						Документация по планировке территории в целях определения границы полосы отвода автомобильной дороги общего пользования межмуниципального значения в Самарской области «Урал» – Жигули – пионерлагерь, расположенной в муниципальном районе Ставропольский Самарской области			
Изм.	Колуч.	Лист	№док.	Подп.	Дата				
Разработал		Игнатьева			05.24	Основная часть проекта планировки территории	Стадия	Лист	Листов
Проверил		Нестеренко			05.24		ППТ	6	12
						Чертеж планировки территории М1:1000	ИП Жалнин С.Н.		

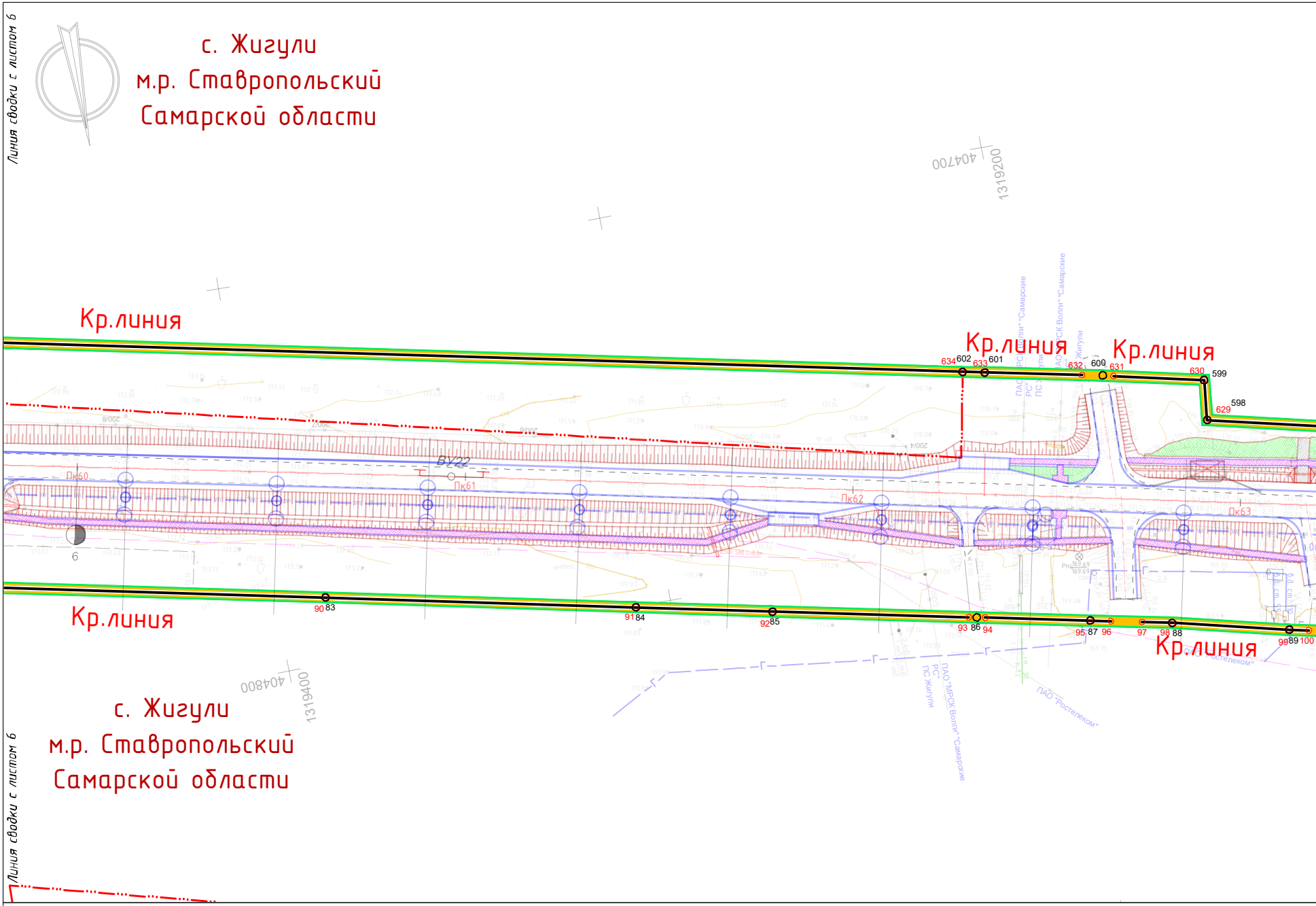

с. Жигули
м.р. Ставропольский
Самарской области
Линия сводки с листом 6
404700
1319200
Кр.линия
Кр.линия
Кр.линия
634
602
633
601
632
600
631
630
599
629
598
ПАО "МРСК Волги" "Самарские РС" ПС Жигули
Пк60
Пк61
ВУ22
Пк62
Пк63
6
Кр.линия
90
83
91
84
92
85
93
86
94
95
87
96
97
98
88
99
89
100
Кр.линия
ПАО "Ростелеком"
404800
1319400
с. Жигули
м.р. Ставропольский
Самарской области
Линия сводки с листом 6

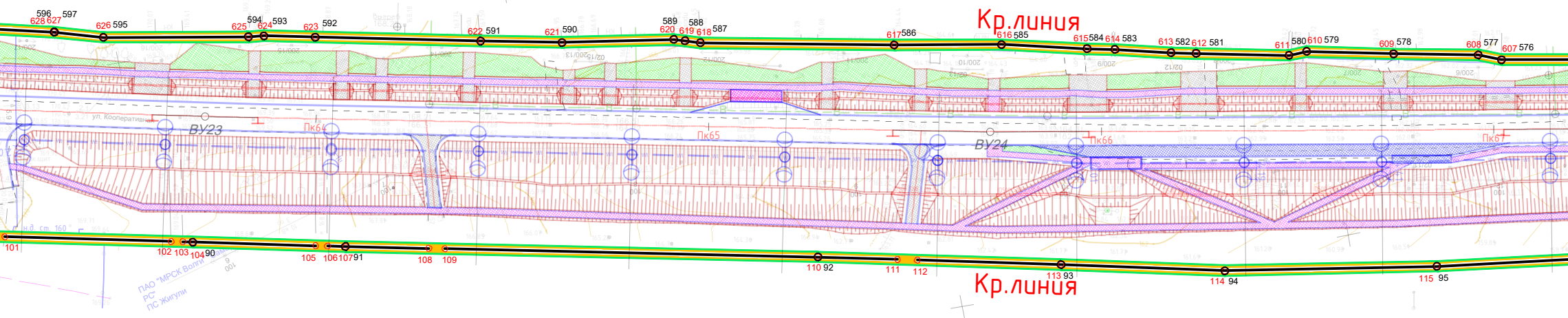
Кр.линия
596 597
628 627
626 595
625 594 624 593
623 592
622 591
621 590
589 620 619 588 618 587
617 586
616 585
615 584 614 583
613 582 612 581
611 580 610 579
609 578
608 577
607 576
ул. Кооперативная
ВУ23
Пк64
Пк65
ВУ24
Пк66
Пк67
н.д. ст. 160°
101
102 103 104 90
105 106 107 91
108 109
110 92
111 112
113 93
114 94
115 95
Кр.линия
ПАО "МРСК Волги"
РС"
ПС Жигули

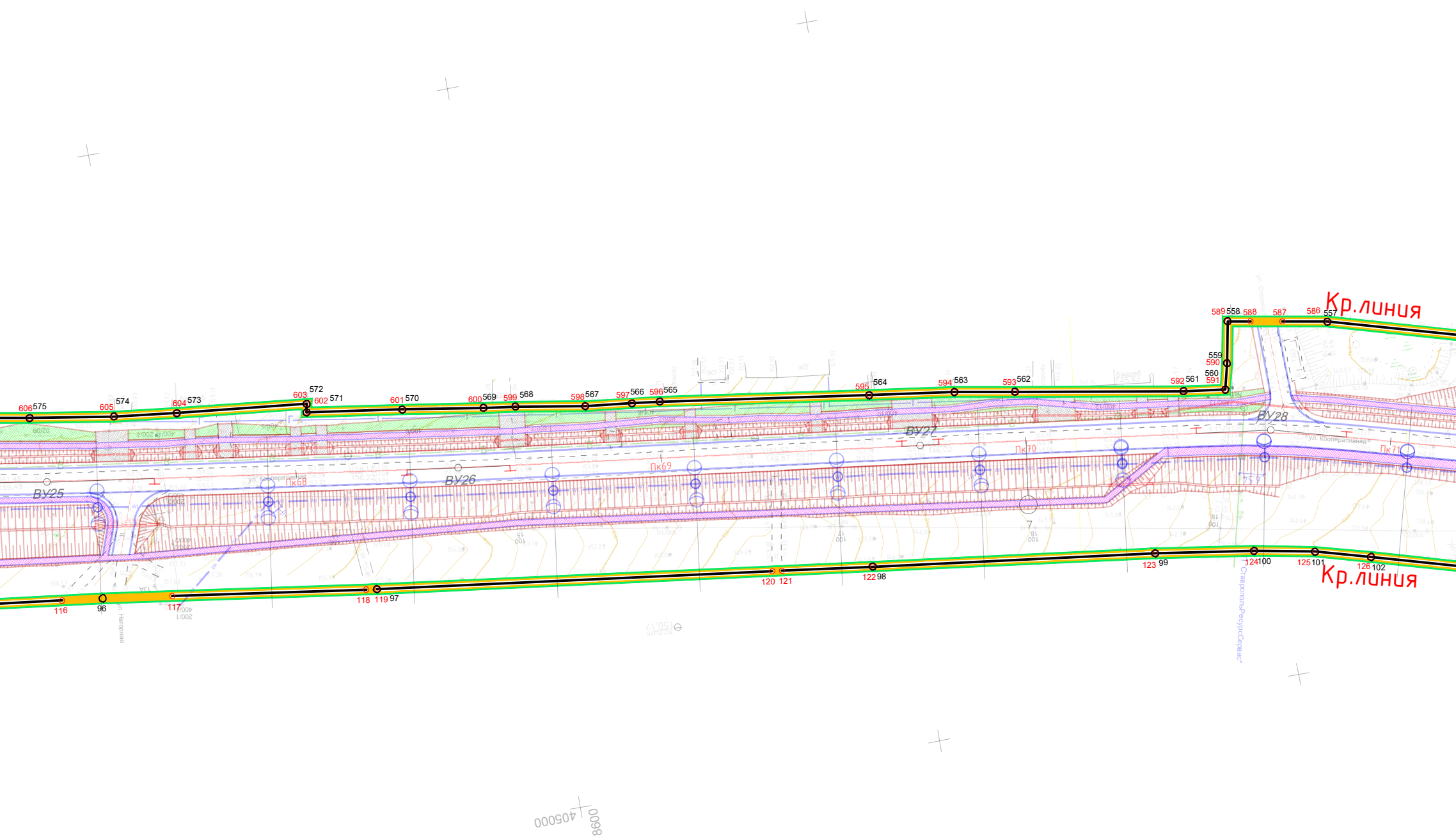
Кр.линия
589 558
588
587
586 557
559
590
560
591
592 561
593 562
594 563
595 564
596 565
597 566
598 567
599 568
600 569
601 570
602 571
603 572
604 573
605 574
606 575
ВУ25
ВУ26
ВУ27
ВУ28
Пк68
Пк69
Пк70
Пк71
ул. Кооперативная
ул. Нагорная
116
96
117
118
119 97
120
121
122 98
123 99
124 100
125 101
126 102
Кр.линия
405000
8098

Схема раскладки листов

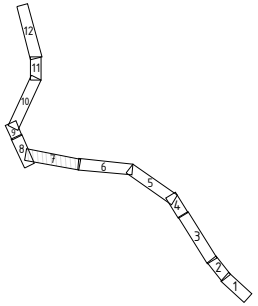
12
11
10
9
8
7
6
5
4
3
2
1

Пояснительные надписи, содержащие информацию о линейном объекте транспортной инфраструктуры

🟩	Граница территории, в отношении которой осуществляется подготовка проекта планировки территории
🟨	Граница зоны планируемого размещения автомобильной дороги общего пользования межмуниципального значения в Самарской области «Урал» – Жигули – пионерлагерь, расположенной в муниципальном районе Ставропольский Самарской области
○ 120	Номера характерных точек границ ЗПР ЛО
▭	Придорожная полоса
—	Устанавливаемые красные линии
—	Существующие красные линии
✕—✕	Отменяемые красные линии
○ 120	Номера характерных точек устанавливаемых кр
◌	Защитная зона объектов культурного наследия «Дом купца Гасилина», «Дом на усадьбе графа

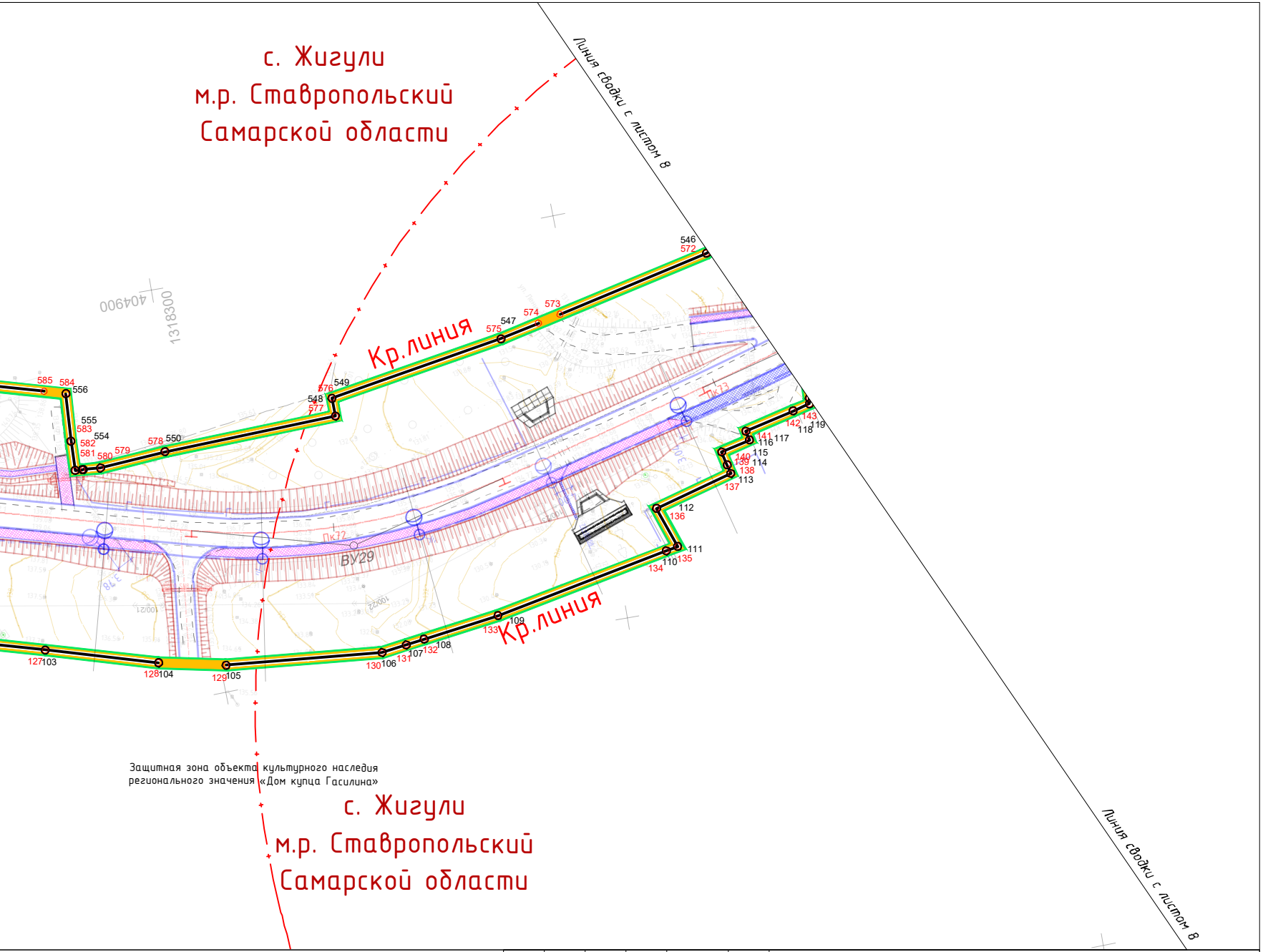
с. Жигули
м.р. Ставропольский
Самарской области
Линия сводки с листом 8
404900
1318300
Кр.линия
Кр.линия
ВУ29
Пк72
Пк73
546
572
573
574
547
575
549
576
548
577
585
584
556
555
583
554
582
581
580
579
578
550
143
142
118
119
141
116
117
140
115
139
114
138
113
137
112
136
111
135
110
134
109
133
108
132
107
131
106
130
105
129
104
128
103
127
Защитная зона объекта культурного наследия
регионального значения «Дом купца Гасилина»
с. Жигули
м.р. Ставропольский
Самарской области
Линия сводки с листом 8

расных линий

регионального значения
В.П. Орлова-Давыдова»

🟥 Границы сельского поселения Жигули

🟥 Границы населенного пункта с. Жигули

ОЧ-ППТ-1. ГЧ

Изм.	Кол.уч.	Лист	№док.	Подп.	Дата
Разработал		Игнатьева		АИг	05.24
Проверил		Нестеренко			05.24

Документация по планировке территории в целях определения границы полосы отвода автомобильной дороги общего пользования межмуниципального значения в Самарской области «Урал» – Жигули – пионерлагерь, расположенной в муниципальном районе Ставропольский Самарской области

Основная часть проекта планировки территории

Стадия	Лист	Листов
ППТ	7	12

Чертеж планировки территории
М1:1000

ИП Жалнин С.Н.

с. Жигули
м.р. Ставропольский
Самарской области

Защитная зона объекта культурного наследия регионального значения «Дом на усадьбе графа В.П. Орлова-Давыдова»

Защитная зона объекта культурного наследия регионального значения «Дом купца Гасилина»

Кр.линия

ВУ32 ВУ33 ВУ34 ВУ35 ВУ36 ВУ37 ВУ38 ВУ39

Пк75 Пк77 Пк79

Линия сводки с листом 7

Линия сводки с листом 9

Схема раскладки листов

Пояснительные надписи, содержащие информацию о линейном объекте транспортной инфраструктуры

Граница территории, в отношении которой осуществляется подготовка проекта планировки территории

Граница зоны планируемого размещения автомобильной дороги общего пользования межмуниципального значения в Самарской области «Урал» - Жигули - пионерлагерь, расположенной в муниципальном районе Ставропольский Самарской области

Номера характерных точек границ ЗПР ЛО

Придорожная полоса

Устанавливаемые красные линии

Существующие красные линии

Отменяемые красные линии

Номера характерных точек устанавливаемых красных линий

Защитная зона объектов культурного наследия регионального значения «Дом купца Гасилина», «Дом на усадьбе графа В.П. Орлова-Давыдова»

Границы сельского поселения Жигули

Границы населенного пункта с. Жигули

Изм.	Кол.уч.	Лист	№док.	Подп.	Дата	ОЧ-ППТ-1. ГЧ		
						Документация по планировке территории в целях определения границы полосы отвода автомобильной дороги общего пользования межмуниципального значения в Самарской области «Урал» - Жигули - пионерлагерь, расположенной в муниципальном районе Ставропольский Самарской области		
Разработал		Игнатьева			05.24	Основная часть проекта планировки территории	Стадия	Лист	Листов
Проверил		Нестеренко			05.24		ППТ	8	12
						Чертеж планировки территории М1:1000	ИП Жалнин С.Н.		

Линия сводки с листом 8

с. Жигули
м.р. Ставропольский
Самарской области

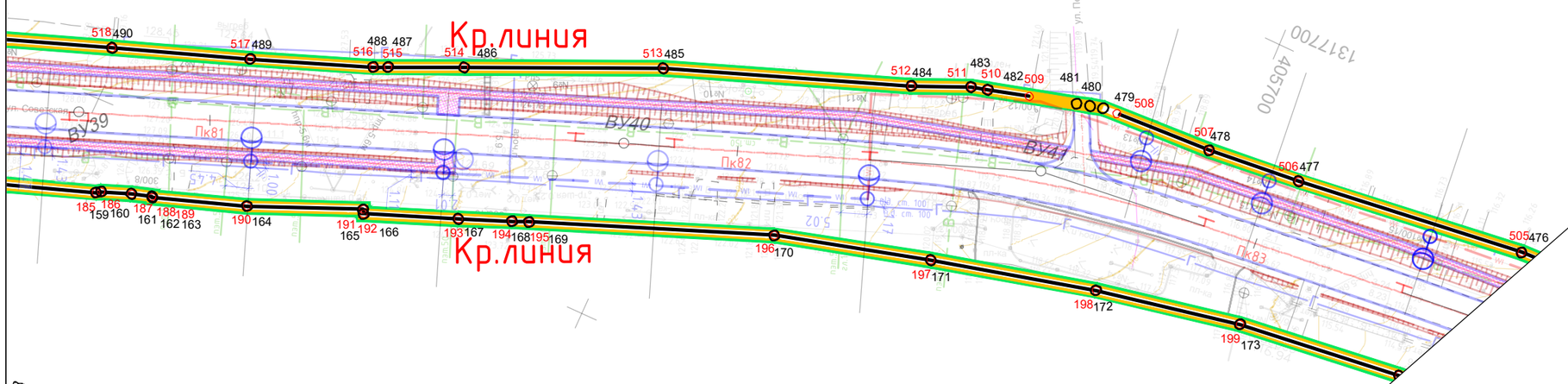

Линия сводки с листом 10

Линия сводки с листом 10

Схема раскладки листов

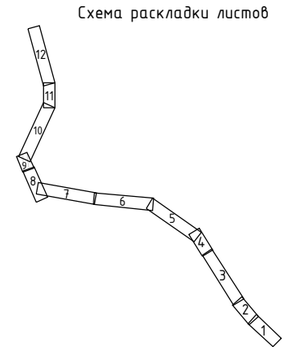

Линия сводки с листом 8

с. Жигули
м.р. Ставропольский
Самарской области

Границы сельского поселения Жигули

Границы населенного пункта с. Жигули

Защитная зона объектов культурного наследия регионального значения «Дом купца Гасилина», «Дом на усадьбе графа В.П. Орлова-Давыдова»

Пояснительные надписи, содержащие информацию о линейном объекте транспортной инфраструктуры

Граница территории, в отношении которой осуществляется подготовка проекта планировки территории

Граница зоны планируемого размещения автомобильной дороги общего пользования межмуниципального значения в Самарской области «Урал» - Жигули - пионерлагерь, расположенной в муниципальном районе Ставропольский Самарской области

120 Номера характерных точек границ ЗПР ЛО

Придорожная полоса

Устанавливаемые красные линии

Существующие красные линии

Отменяемые красные линии

120 Номера характерных точек устанавливаемых красных линий

Изм.	Кол.уч.	Лист	№док.	Подп.	Дата
Разработал		Игнатьева			05.24
Проверил		Нестеренко			05.24

ОЧ-ППТ-1. ГЧ

Документация по планировке территории в целях определения границы полосы отвода автомобильной дороги общего пользования межмуниципального значения в Самарской области «Урал» - Жигули - пионерлагерь, расположенной в муниципальном районе Ставропольский Самарской области

Основная часть проекта планировки территории

Стадия	Лист	Листов
ППТ	8	12

Чертеж планировки территории М1:1000

ИП Жалнин С.Н.

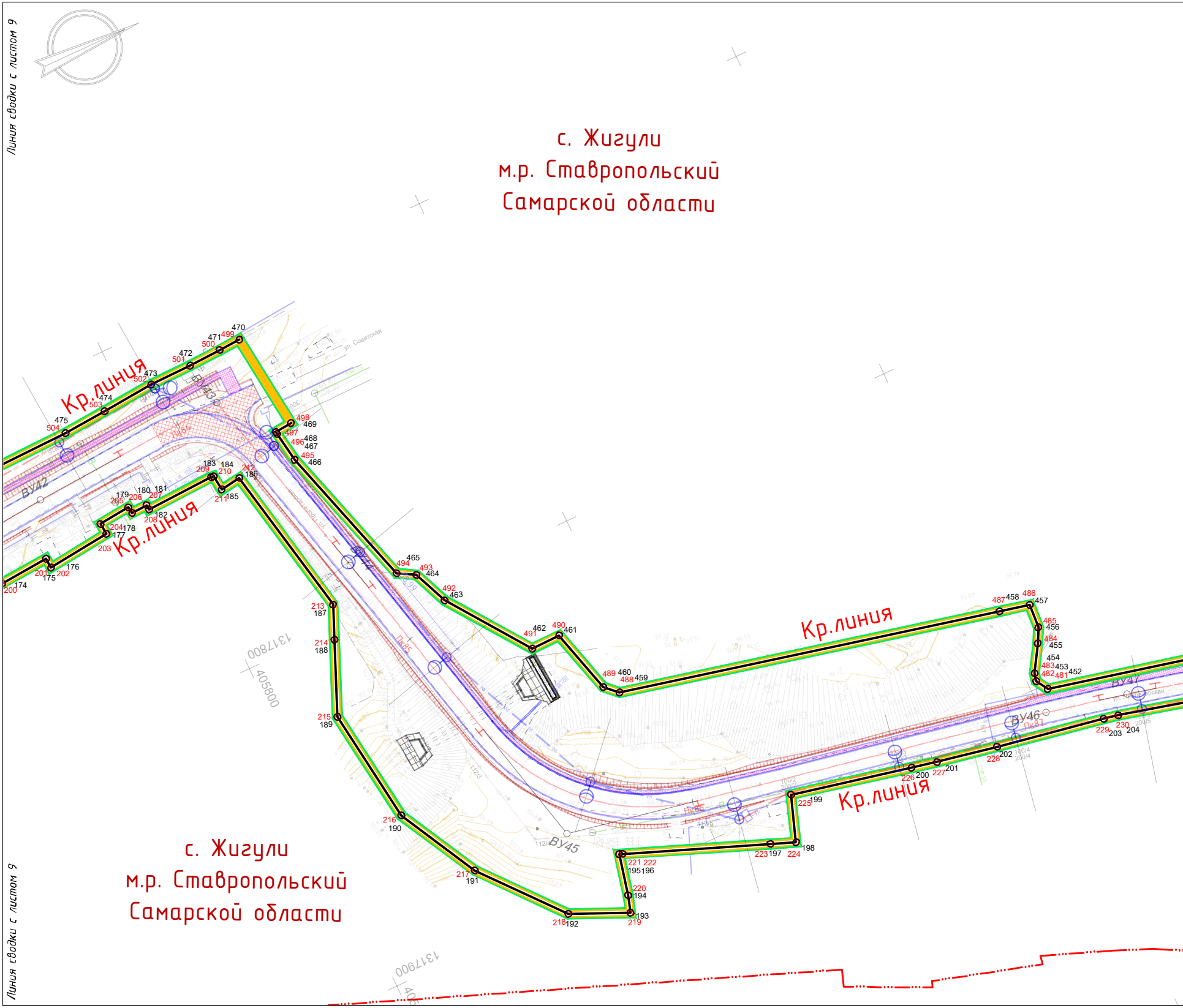
Линия сводки с листом 9
с. Жигули
м.р. Ставропольский
Самарской области
Кр.линия
Кр.линия
Кр.линия
Кр.линия
ВУ42
ВУ43
ВУ44
ВУ45
ВУ46
ВУ47
Пк85
Пк86
Пк87
ул. Советская
1317800
405800
1317900
с. Жигули
м.р. Ставропольский
Самарской области
Линия сводки с листом 9

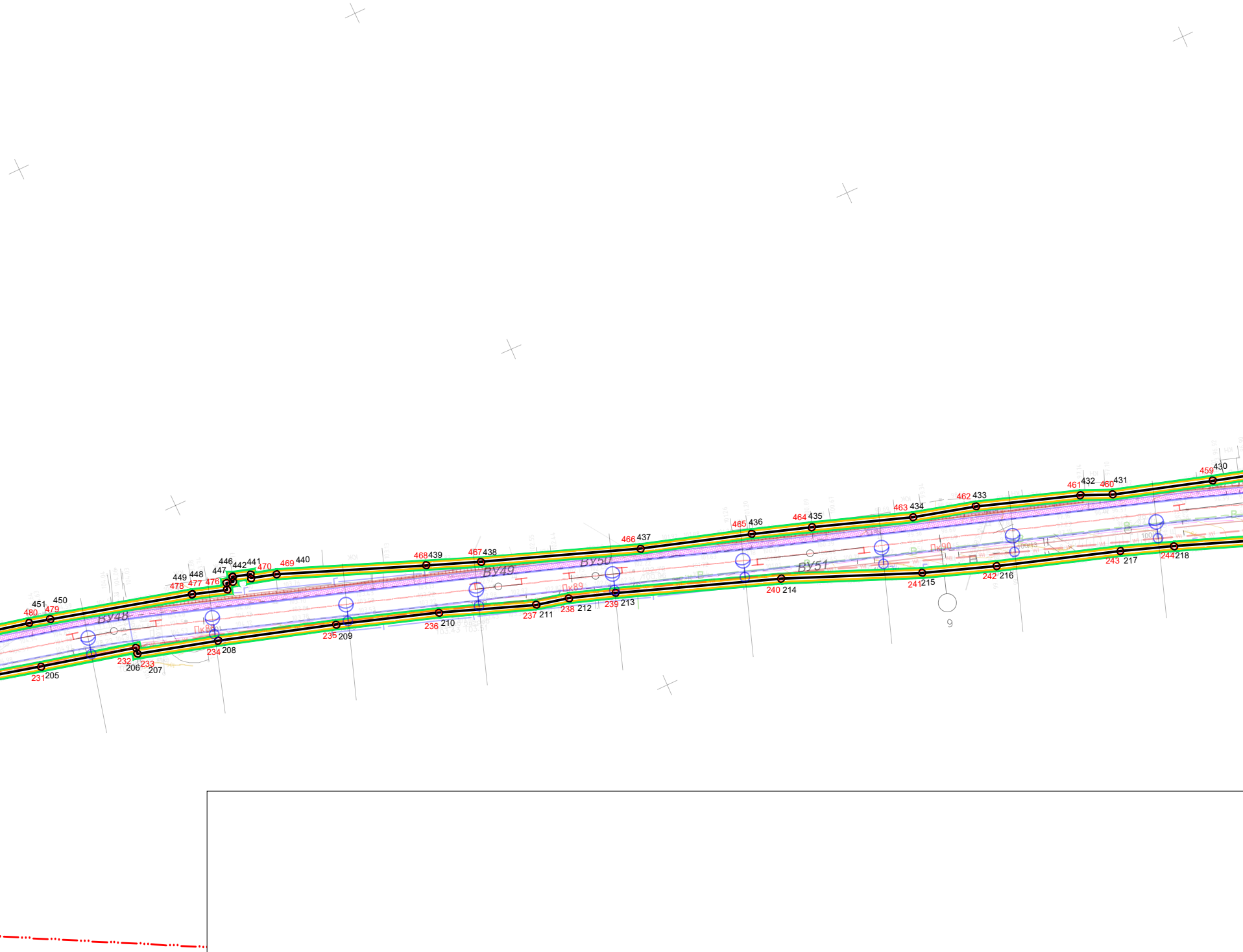

451
450
480
479
449
448
478
477
447
446
442
441
476
470
469
440
468
439
467
438
466
437
465
436
464
435
463
434
462
433
461
432
460
431
459
430
ВУ48
ВУ49
ВУ50
ВУ51
Пк89
Пк90
231
205
232
206
233
207
234
208
235
209
236
210
237
211
238
212
239
213
240
214
241
215
242
216
243
217
244
218
9

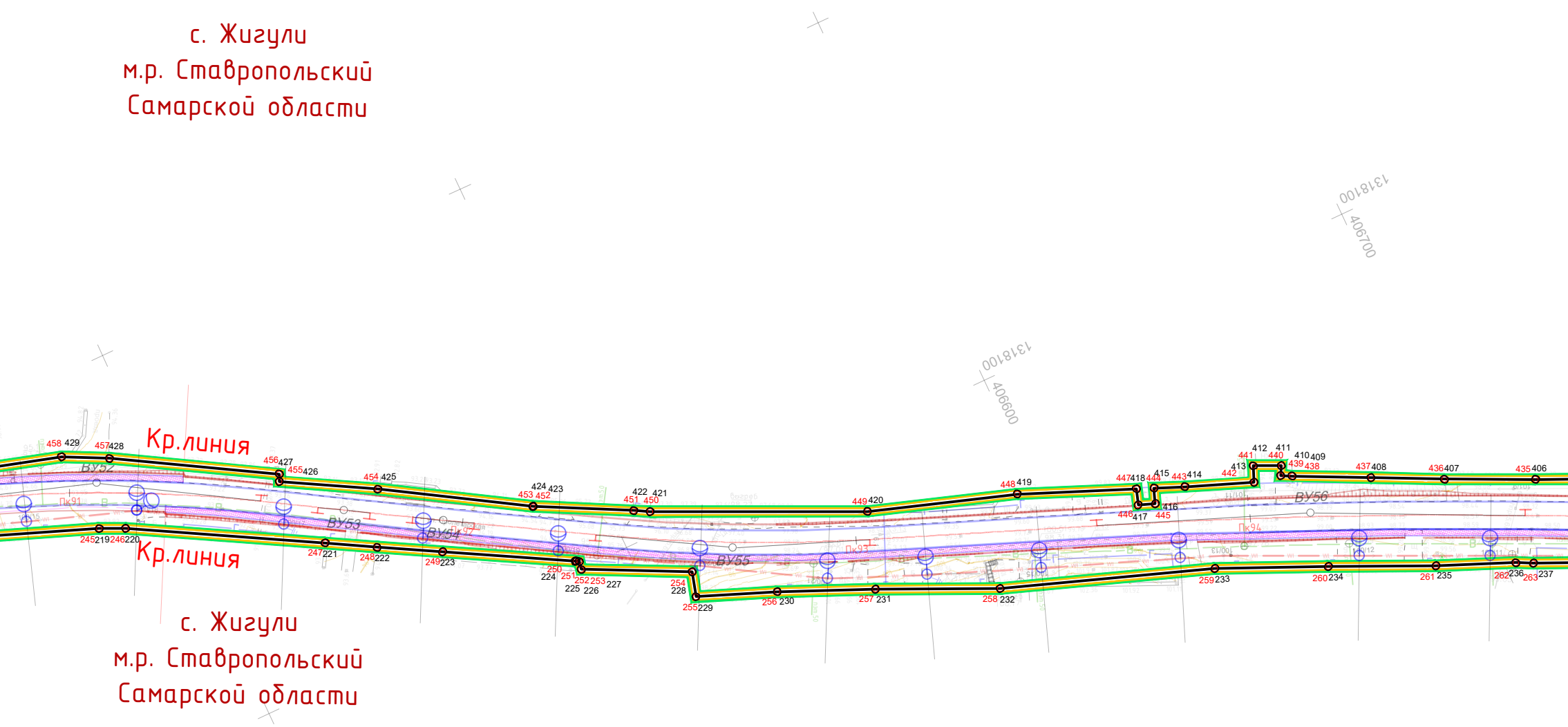
с. Жигули
м.р. Ставропольский
Самарской области
Кр.линия
Кр.линия
с. Жигули
м.р. Ставропольский
Самарской области
ВУ52
ВУ53
ВУ54
ВУ55
ВУ56
Пк91
Пк93
Пк94
1318100
406700
1318100
406600
458 429
457 428
456 427
455 426
454 425
453 452
424 423
451 450
422 421
449 420
448 419
447 418 444
415
443 414
446 417
416
445
442
441 413
412 411
440
439 438
410 409
437 408
436 407
435 406
245 219 246 220
247 221
248 222
249 223
250 224
251
225
252 253 226
227
254 228
255 229
256 230
257 231
258 232
259 233
260 234
261 235
262 236
263 237

Схема раскладки листов

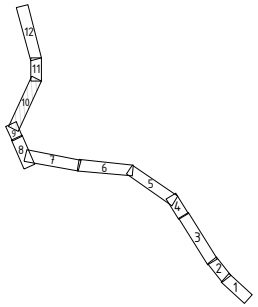
1
2
3
4
5
6
7
8
9
10
11
12

Пояснительные надписи, содержащие информацию о линейном объекте транспортной инфраструктуры

🟩	Граница территории, в отношении которой осуществляется подготовка проекта планировки территории
🟨	Граница зоны планируемого размещения автомобильной дороги общего пользования межмуниципального значения в Самарской области «Урал» – Жигули – пионерлагерь, расположенной в муниципальном районе Ставропольский Самарской области
○ 120	Номера характерных точек границ ЗПР ЛО
▭	Придорожная полоса

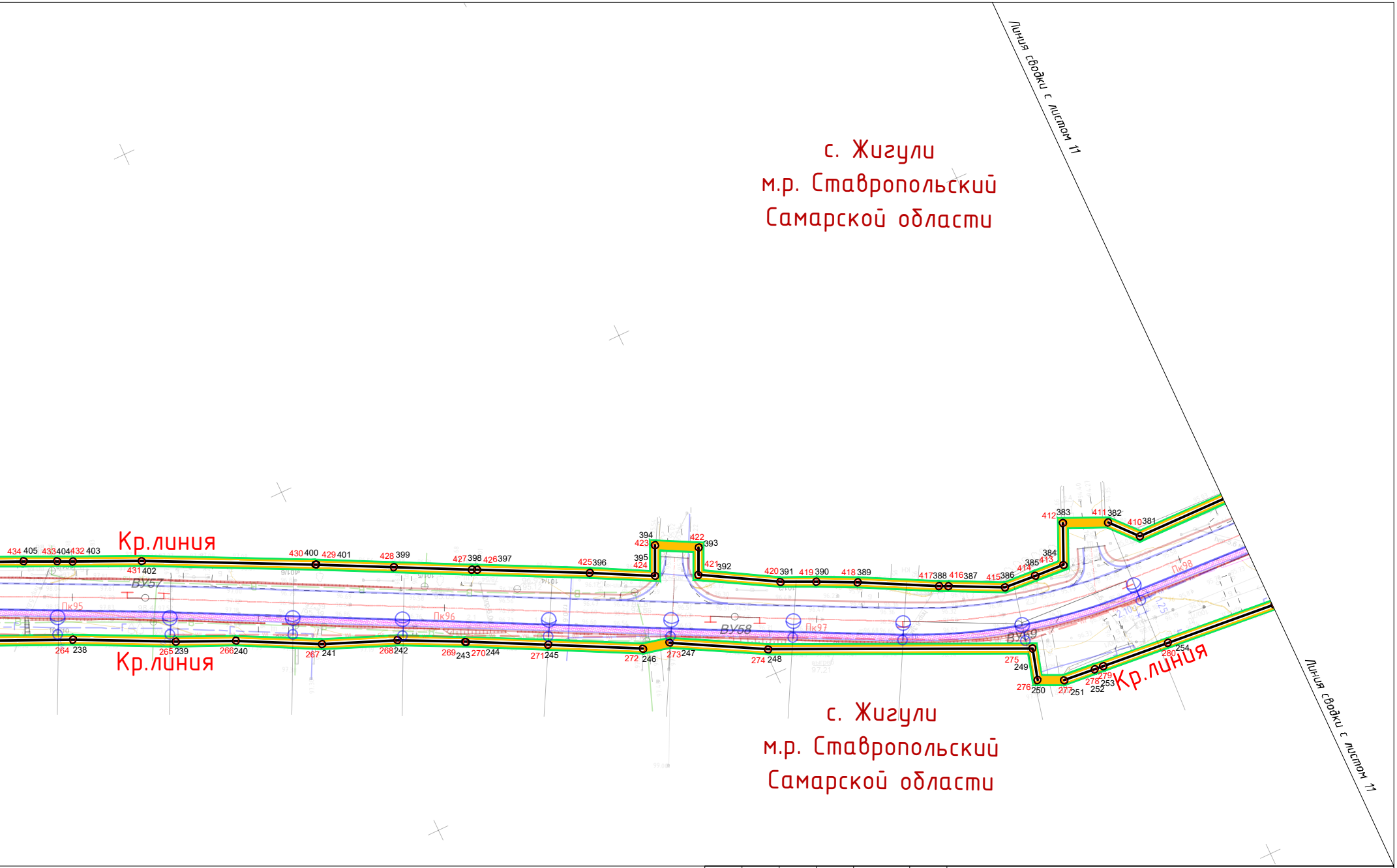
Линия сводки с листом 11
с. Жигули
м.р. Ставропольский
Самарской области
Кр.линия
Кр.линия
Кр.линия
ВУ57
ВУ58
ВУ59
Пк95
Пк96
Пк97
Пк98
с. Жигули
м.р. Ставропольский
Самарской области
Линия сводки с листом 11

Устанавливаемые красные линии

Существующие красные линии

Отменяемые красные линии

Номера характерных точек устанавливаемых красных линий

Защитная зона объектов культурного наследия регионального значения
«Дом купца Гасилина», «Дом на усадьбе графа В.П. Орлова-Давыдова»

Границы сельского поселения Жигули

Границы населенного пункта с. Жигули

ОЧ-ППТ-1. ГЧ

Документация по планировке территории в целях определения границы полосы отвода автомобильной дороги общего пользования межмуниципального значения в Самарской области «Урал» – Жигули – пионерлагерь, расположенной в муниципальном районе Ставропольский Самарской области

Изм.	Кол.уч.	Лист	№док.	Подп.	Дата
Разработал		Игнатьева			05.24
Проверил		Нестеренко			05.24

Основная часть проекта планировки территории

Стадия	Лист	Листов
ППТ	10	12

Чертеж планировки территории
М1:1000

ИП Жалнин С.Н.

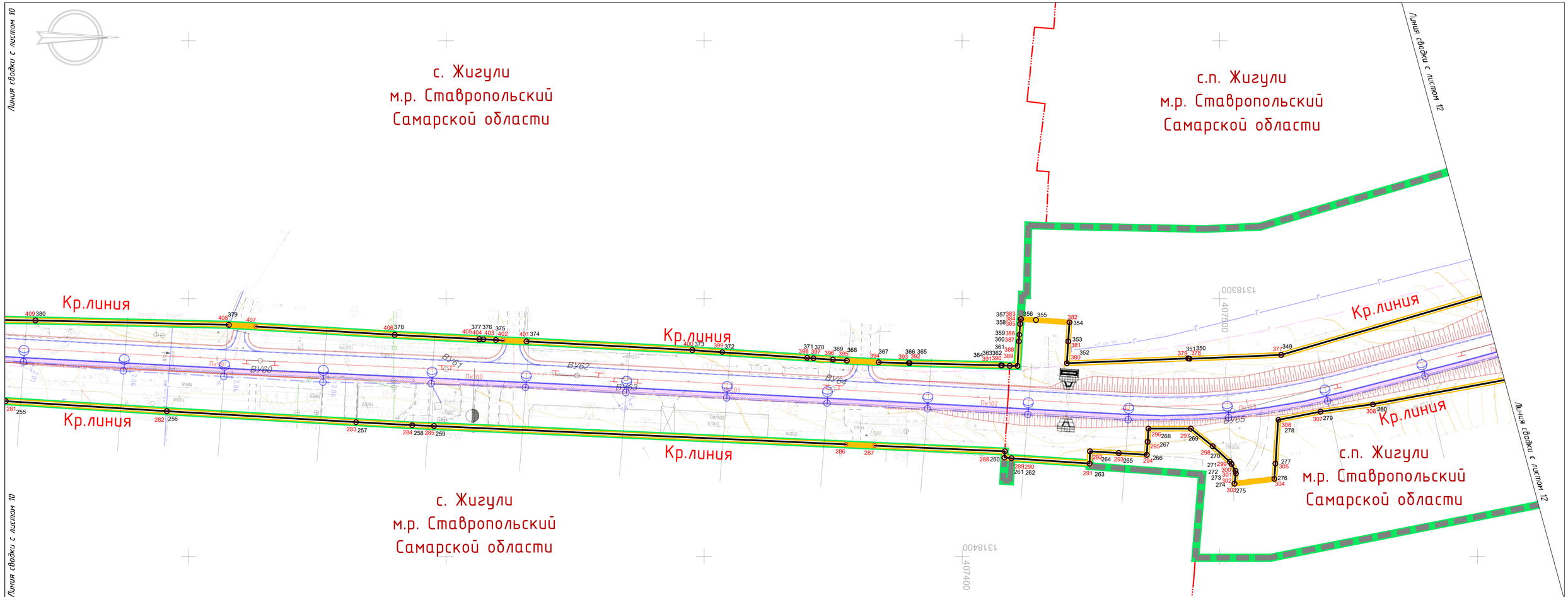

Схема раскладки листов

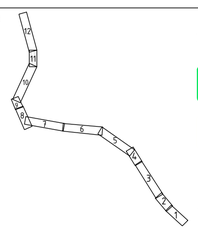

Пояснительные надписи, содержащие информацию о линейном объекте транспортной инфраструктуры

Граница территории, в отношении которой осуществляется подготовка проекта планировки территории

Граница зоны планируемого размещения автомобильной дороги общего пользования межмуниципального значения в Самарской области «Урал» - Жигули - пионерлагерь, расположенной в муниципальном районе Ставропольский Самарской области

120 Номера характерных точек границ ЗПР ЛО

Придорожная полоса

Устанавливаемые красные линии

Существующие красные линии

Отменяемые красные линии

120 Номера характерных точек устанавливаемых красных линий

Защитная зона объектов культурного наследия регионального значения «Дом купца Гасилина», «Дом на усадьбе графа В.П. Орлова-Давыдова»

Границы сельского поселения Жигули

Границы населенного пункта с. Жигули

Изм.	Кол.уч.	Лист	№док.	Подп.	Дата
Разработал		Игнатьева			05.24
Проверил		Нестеренко			05.24

ОЧ-ППТ-1. ГЧ

Документация по планировке территории в целях определения границы полосы отвода автомобильной дороги общего пользования межмуниципального значения в Самарской области «Урал» - Жигули - пионерлагерь, расположенной в муниципальном районе Ставропольский Самарской области

Основная часть проекта планировки территории

Стадия	Лист	Листов
ППТ	11	12

Чертеж планировки территории М1:1000

ИП Жалнин С.Н.

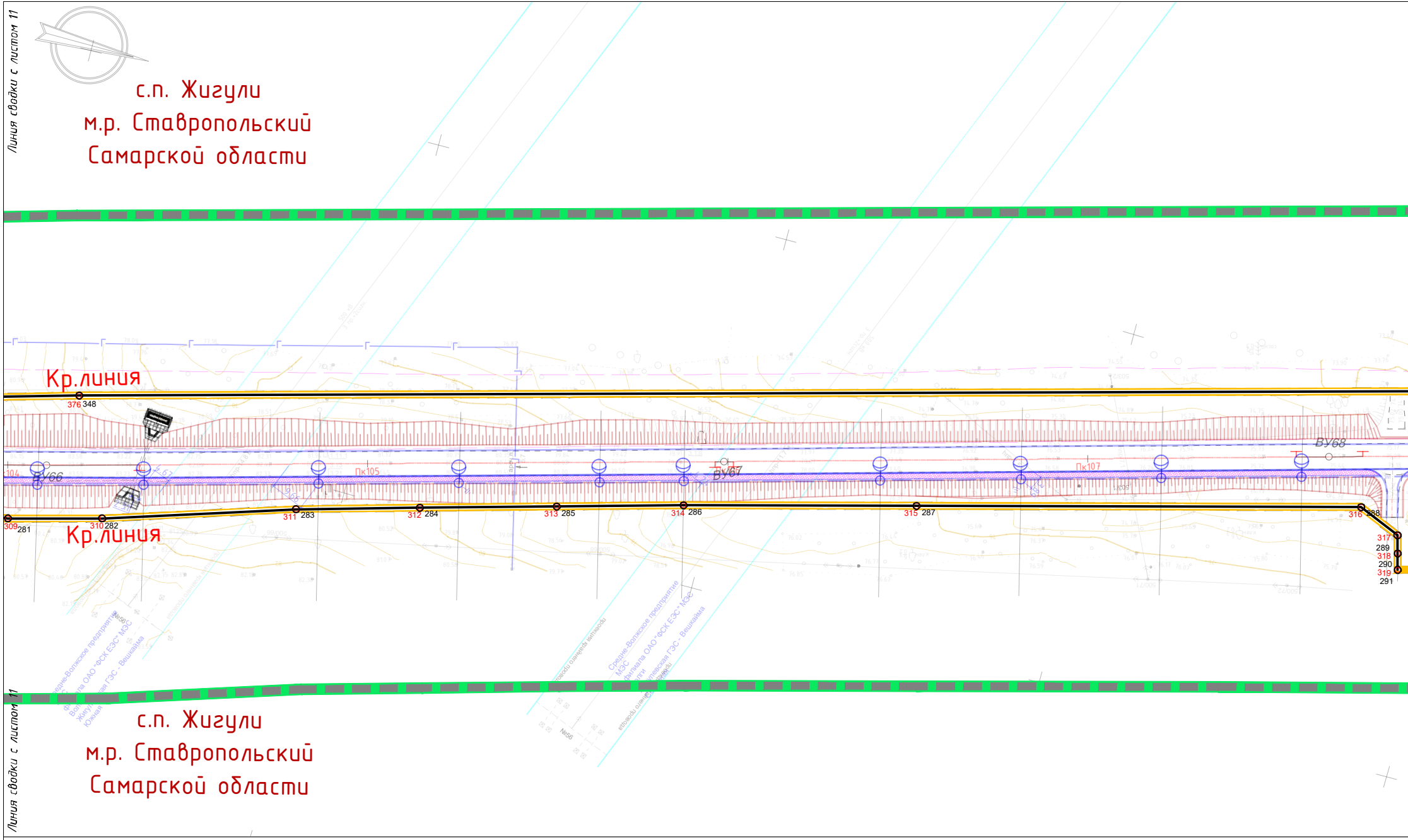
Линия сводки с листом 11
с.п. Жигули
м.р. Ставропольский
Самарской области
Кр.линия
376 348
309 281
310 282
311 283
312 284
313 285
314 286
315 287
316 288
317 289
318 290
319 291
Кр.линия
104
ВУ66
Пк105
ВУ67
Пк107
ВУ68
Средне-Волжское предприятие МЭС филиала ОАО "ФСК ЕЭС" МЭС Волги Жигулевская ГЭС - Вешкайма Южная
№56
Средне-Волжское предприятие МЭС филиала ОАО "ФСК ЕЭС" МЭС Волги Жигулевская ГЭС - Вешкайма
№56
Линия сводки с листом 11
с.п. Жигули
м.р. Ставропольский
Самарской области

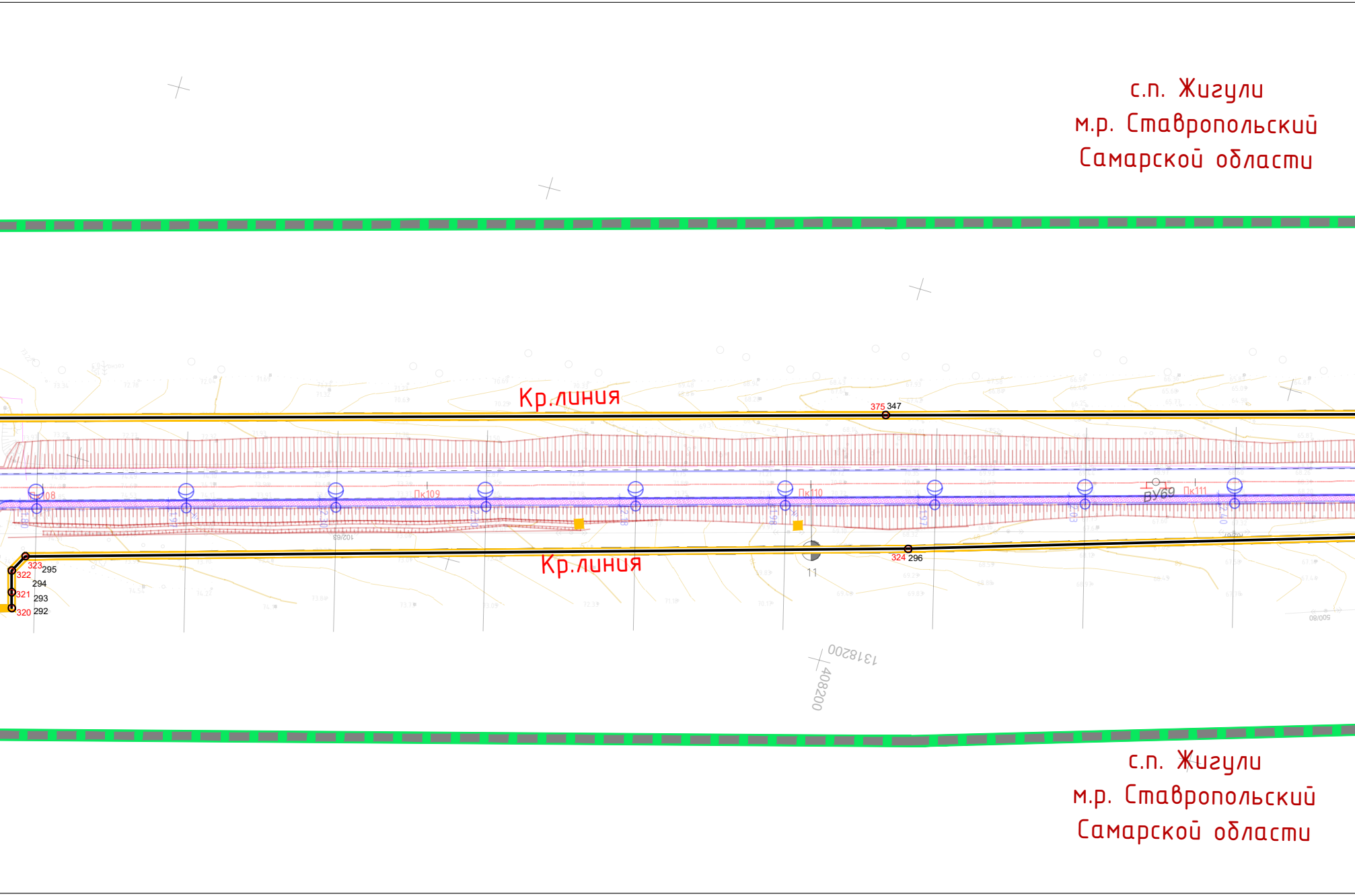
с.п. Жигули
м.р. Ставропольский
Самарской области
Кр.линия
375 347
Пк108
Пк109
Пк110
ВУ69
Пк111
323 295
322 294
321 293
320 292
Кр.линия
324 296
11
1318200
408200
с.п. Жигули
м.р. Ставропольский
Самарской области

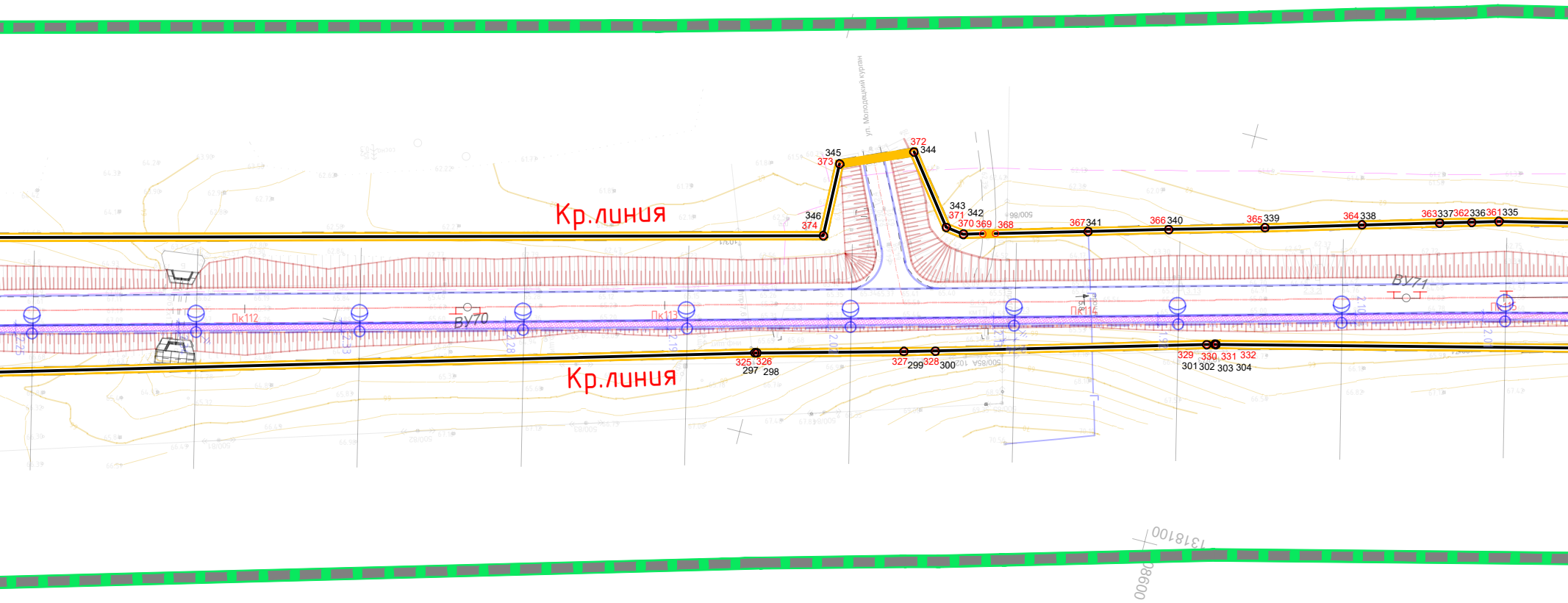
ул. Молодецкий курган
Кр.линия
345
373
372
344
346
374
343
371
342
370
369
368
367
341
366
340
365
339
364
338
363
337
362
336
361
335
Пк112
ВУ70
Пк113
Пк114
ВУ71
Кр.линия
325
326
297
298
327
299
328
300
329
330
331
332
301
302
303
304
1318100
00860

Схема раскладки листов

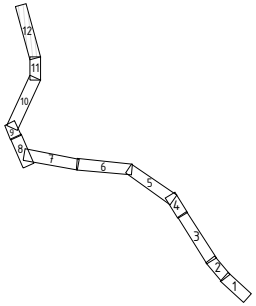
12
11
10
9
8
7
6
5
4
3
2
1

Пояснительные надписи, содержащие информацию о линейном объекте транспортной инфраструктуры

🟩	Граница территории, в отношении которой осуществляется подготовка проекта планировки территории
🟨	Граница зоны планируемого размещения автомобильной дороги общего пользования межмуниципального значения в Самарской области «Урал» – Жигули – пионерлагерь, расположенной в муниципальном районе Ставропольский Самарской области
○ 120	Номера характерных точек границ ЗПР ЛО
▭	Придорожная полоса
—	Устанавливаемые красные линии
—	Существующие красные линии
✕—✕	Отменяемые красные линии
○ 120	Номера характерных точек уста
◌	Защитная зона объектов культу «Дом купца Гасилина», «Дом на

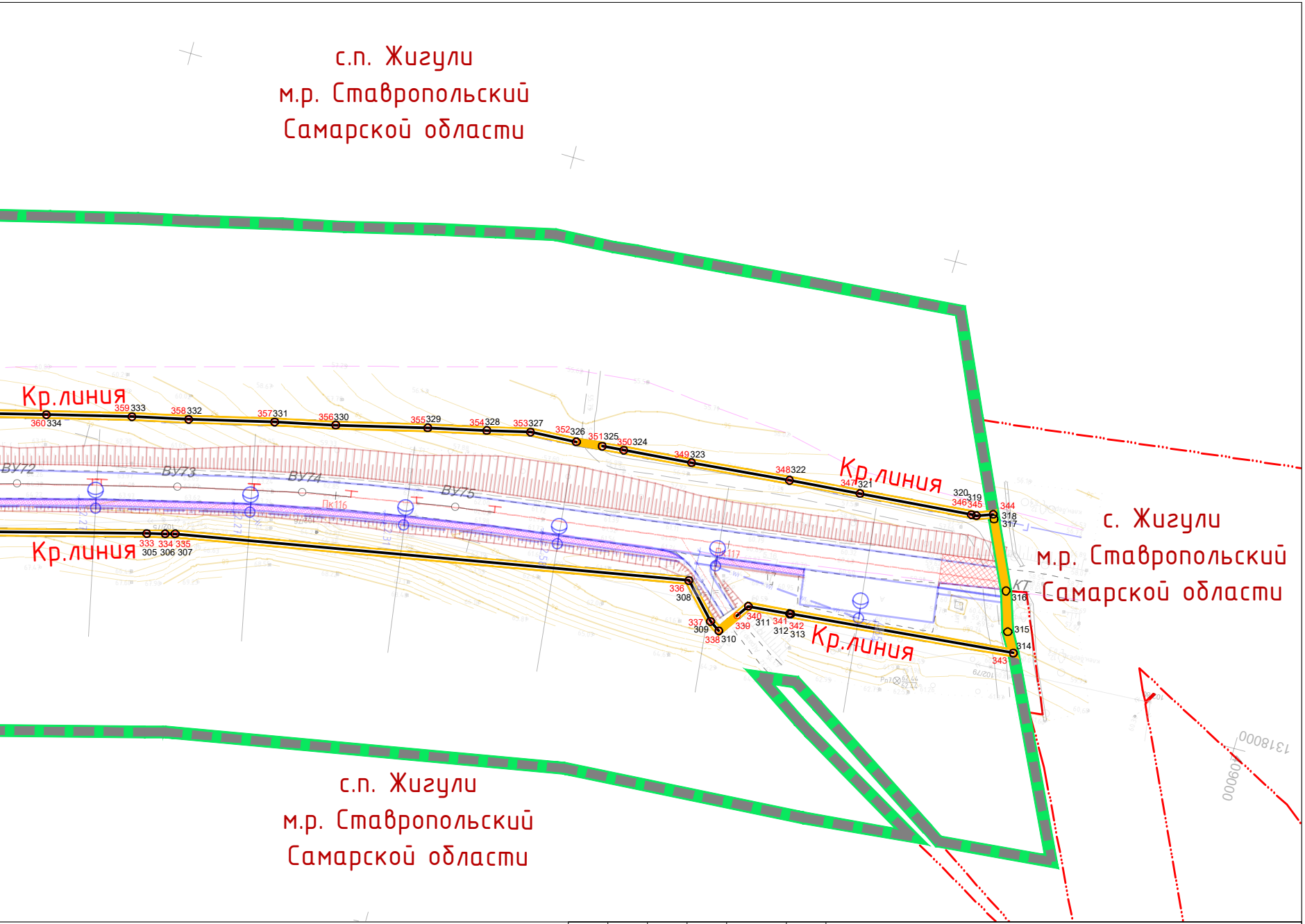
с.п. Жигули
м.р. Ставропольский
Самарской области
Кр.линия
359 333
358 332
357 331
356 330
355 329
354 328
353 327
352 326
351 325
350 324
349 323
348 322
347 321
320
346 345 319
344
318
317
360 334
ВУ72
ВУ73
ВУ74
ВУ75
Пк116
Пк117
Кр.линия
333 334 335
305 306 307
336
308
337
309
338 310
339
340
311
341
312
342
313
Кр.линия
КТ
316
315
314
343
Рп7 62.44 62.44
с. Жигули
м.р. Ставропольский
Самарской области
с.п. Жигули
м.р. Ставропольский
Самарской области
1318000
000609

анавливаемых красных линий

урного наследия регионального значения
усадьбе графа В.П. Орлова-Давыдова»

▭ Границы сельского поселения Жигули

▭ Границы населенного пункта с. Жигули

Изм.	Кол.уч	Лист	№док.	Подп.	Дата
Разработал		Игнатьева			05.24
Проверил		Нестеренко			05.24

ОЧ-ППТ-1. ГЧ

Документация по планировке территории в целях определения границы полосы отвода автомобильной дороги общего пользования межмуниципального значения в Самарской области «Урал» – Жигули – пионерлагерь, расположенной в муниципальном районе Ставропольский Самарской области

Основная часть проекта планировки территории	Стадия	Лист	Листов
	ППТ	12	12

Чертеж планировки территории
М1:1000

ИП Жалнин С.Н.

Раздел 2. Положение о размещении автомобильной дороги общего пользования межмуниципального значения в Самарской области «Урал» – Жигули – пионерлагерь, расположенной в муниципальном районе Ставропольский Самарской области

Общие положения

Проект планировки территории подготовлен в соответствии с постановлением Правительства Российской Федерации от 12.05.2017 № 564 «Об утверждении Положения о составе и содержании документации по планировке территории, предусматривающей размещение одного или нескольких линейных объектов», Законом Самарской области от 12.07.2006 № 90-ГД «О градостроительной деятельности на территории Самарской области», постановлением Правительства Самарской области от 13.12.2007 № 261 «Об утверждении Схемы территориального планирования Самарской области», постановлением Правительства Самарской области от 27.11.2013 № 677 «Об утверждении государственной программы Самарской области «Развитие транспортной системы Самарской области (2014-2025 годы)».

Проект планировки территории подготовлен Индивидуальным предпринимателем Жалниным Сергеем Николаевичем на основании приказа министерства транспорта и автомобильных дорог Самарской области от 14.03.2024 № 69 «О подготовке документации по планировке территории в целях определения границы полосы отвода автомобильной дороги общего пользования межмуниципального значения в Самарской области «Урал» – Жигули – пионерлагерь, расположенной в муниципальном районе Ставропольский Самарской области», а также задания на разработку документации по планировке территории в целях определения границы полосы отвода автомобильной дороги общего пользования межмуниципального значения в Самарской области «Урал» – Жигули – пионерлагерь, расположенной в муниципальном районе Ставропольский Самарской области

(далее – автомобильная дорога) приложенного к договору № 28-24/76 от 16.05.2024, заключенному с министерством транспорта и автомобильных дорог Самарской области.

Площадь проектируемой территории составляет 1 323 807 кв.м. Перечень координат поворотных точек территории, в отношении которой осуществляется подготовка проекта планировки территории приведен в приложении 1.

Площадь зоны планируемого размещения (полосы отвода) автомобильной дороги составляет 594 328 кв.м. Перечень координат характерных точек границы зоны планируемого размещения (полосы отвода) автомобильной дороги приведен в пункте 2.3 настоящего раздела.

Перечень координат характерных точек устанавливаемых красных линий автомобильной дороги приведен в приложении 2.

Проект планировки территории выполнен на основании результатов инженерных изысканий, выполненных Обществом с ограниченной ответственностью «РегионПроект» при подготовке проектной документации капитального ремонта автомобильной дороги общего пользования межмуниципального значения в Самарской области «Урал» – Жигули – пионерлагерь, расположенной в муниципальном районе Ставропольский.

Цель разработки проекта планировки территории – выделение элементов планировочной структуры, установление границ территорий общего пользования, границ зон планируемого размещения автомобильных дорог.

2.1. Наименование, основные характеристики объекта транспортной инфраструктуры регионального значения, а также линейных объектов, подлежащих реконструкции в связи с изменением их местоположения

Автомобильная дорога на всем протяжении относится к IV категории и имеет на своем протяжении асфальтобетонное покрытие.

Протяженность автомобильной дороги составляет 11,760 км.

В настоящем проекте планировки территории отсутствуют линейные объекты, подлежащие реконструкции в связи с изменением их местоположения.

2.2. Перечень субъектов Российской Федерации, перечень муниципальных районов, муниципальных округов, городских округов в составе субъектов Российской Федерации, перечень поселений, населенных пунктов, внутригородских территорий городов федерального значения, на территориях которых устанавливаются зона планируемого размещения линейного объекта

Автомобильная дорога проходит на территории Ставропольского района Самарской области и обеспечивает связь с прилегающими населенными пунктами.

Автомобильная дорога отмыкает от автомобильной дороги «Урал».

Перечень муниципальных районов, городских округов в составе субъектов Российской Федерации, перечень поселений, населённых пунктов, на территориях которых устанавливается зона планируемого размещения автомобильной дороги представлен в таблице 1.

Таблица 1

Поселение/городской округ	**Населённые пункты в составе поселения/городского округа**
1	**2**
Сельское поселение Жигули	Село Жигули

2.3. Перечень координат характерных точек границ зоны планируемого размещения линейного объекта транспортной инфраструктуры регионального значения

Зона планируемого размещения		
Площадь: 594328 м^2		
Обозначение характерных точек границ	Координаты, м	
	X	У
1	401216,67	1323918,27
2	401245,35	1323908,72
3	401268,00	1323894,89
4	401289,18	1323881,63
5	401292,79	1323879,37
6	401305,75	1323867,40
7	401368,70	1323802,20
8	401405,41	1323836,17
9	401460,99	1323778,60
10	401424,28	1323744,63
11	401816,94	1323337,94
12	401831,57	1323322,67
13	401841,67	1323312,12
14	401843,39	1323310,33
15	401846,21	1323307,37
16	401856,59	1323296,50
17	401857,27	1323296,48
18	401857,30	1323295,75
19	401876,94	1323275,26
20	401896,57	1323254,75
21	401897,64	1323253,64
22	401897,62	1323253,53
23	401897,63	1323253,39

Зона планируемого размещения		
Площадь: 594328 м^2		
Обозначение характерных точек границ	Координаты, м	
	X	У
24	401897,67	1323253,23
25	401897,71	1323253,10
26	401897,78	1323252,97
27	401897,87	1323252,84
28	401897,96	1323252,72
29	401898,07	1323252,62
30	401898,22	1323252,53
31	401898,34	1323252,46
32	401898,48	1323252,42
33	401898,63	1323252,39
34	401898,78	1323252,38
35	401898,85	1323252,38
36	401916,25	1323234,27
37	401938,58	1323212,01
38	401941,45	1323209,15
39	401987,42	1323176,38
40	403005,48	1322541,35
41	403010,00	1322538,57
42	403015,45	1322535,22
43	403072,83	1322499,88
44	403261,95	1322379,99
45	403265,37	1322377,83
46	403361,84	1322316,68
47	403395,45	1322294,75
48	403407,18	1322287,10
49	403444,21	1322262,96
50	403778,41	1322044,66
51	403824,50	1322008,70
52	403859,14	1321968,46
53	403951,30	1321839,86
54	403991,34	1321869,83
55	404038,07	1321804,89
56	403998,05	1321774,91
57	404217,98	1321465,50
58	404303,23	1321335,15
59	404642,74	1320865,17
60	404666,50	1320833,90
61	404679,38	1320815,38
62	404681,80	1320811,45
63	404690,66	1320786,90
64	404695,73	1320758,08
65	404698,11	1320732,86
66	404698,12	1320732,80
67	404698,04	1320726,67
68	404685,57	1320410,98
69	404687,34	1320328,48
70	404700,32	1320174,24
71	404702,21	1320151,19
72	404722,92	1319890,83
73	404727,34	1319819,18
74	404736,86	1319617,35
75	404738,82	1319597,29
76	404739,04	1319596,22
77	404730,44	1319595,70
78	404736,47	1319534,09
79	404742,49	1319499,72
80	404746,16	1319476,98
81	404763,23	1319479,15
82	404764,56	1319472,88
83	404783,10	1319387,29
84	404800,15	1319309,06
85	404807,65	1319274,68
86	404818,69	1319223,12
87	404824,81	1319194,52
88	404829,24	1319173,84
89	404836,49	1319144,45
90	404848,23	1319089,74
91	404856,41	1319051,69
92	404880,90	1318933,84
93	404894,08	1318873,30
94	404903,21	1318832,58
95	404911,90	1318779,28

Зона планируемого размещения		
Площадь: 594328 м^2		
Обозначение характерных точек границ	Координаты, м	
	X	У
96	404919,99	1318718,19
97	404931,17	1318643,91
98	404949,79	1318509,30
99	404960,28	1318432,56
100	404964,56	1318405,83
101	404967,81	1318389,47
102	404972,01	1318374,63
103	404981,84	1318341,55
104	404989,94	1318314,82
105	404993,52	1318298,67
106	404997,44	1318260,58
107	404996,66	1318254,42
108	404996,08	1318249,89
109	404993,69	1318231,03
110	404985,61	1318187,67
111	404985,06	1318184,71
112	404974,96	1318188,12
113	404969,85	1318168,69
114	404967,65	1318169,18
115	404964,29	1318169,91
116	404962,66	1318162,68
117	404960,38	1318163,20
118	404957,60	1318150,91
119	404956,64	1318146,63
120	404955,28	1318146,43
121	404951,25	1318146,29
122	404921,85	1318061,34
123	404927,97	1318059,20
124	404927,84	1318058,93
125	404948,91	1318051,42
126	404974,72	1318041,31
127	404975,01	1318041,20
128	405029,19	1318017,52
129	405061,83	1318003,30
130	405069,45	1317999,51
131	405078,43	1317996,58
132	405095,82	1317989,07
133	405111,66	1317982,45
134	405140,07	1317970,68
135	405150,43	1317967,48
136	405180,38	1317951,50
137	405200,81	1317941,69
138	405210,53	1317937,97
139	405230,82	1317929,21
140	405255,03	1317917,01
141	405259,35	1317914,74
142	405268,98	1317910,13
143	405272,56	1317908,65
144	405277,05	1317906,83
145	405281,95	1317904,87
146	405302,09	1317896,45
147	405330,42	1317885,81
148	405349,43	1317878,39
149	405385,71	1317864,57
150	405402,84	1317855,68
151	405420,51	1317848,60
152	405439,98	1317843,14
153	405449,31	1317839,53
154	405448,50	1317836,92
155	405459,35	1317833,10
156	405476,11	1317829,50
157	405485,14	1317826,01
158	405484,37	1317824,10
159	405506,74	1317816,39
160	405507,55	1317815,85
161	405512,97	1317813,91
162	405516,73	1317812,75
163	405516,82	1317812,93
164	405533,91	1317807,14
165	405554,22	1317798,78
166	405554,66	1317799,54
167	405571,41	1317793,12

Зона планируемого размещения		
Площадь: 594328 м^2		
Обозначение характерных точек границ	Координаты, м	
	X	У
168	405580,88	1317789,41
169	405583,85	1317788,25
170	405627,31	1317771,73
171	405656,27	1317763,99
172	405687,18	1317756,53
173	405714,67	1317751,34
174	405746,13	1317747,99
175	405760,49	1317746,89
176	405760,69	1317749,83
177	405779,09	1317747,76
178	405778,81	1317744,50
179	405788,02	1317743,56
180	405788,30	1317745,45
181	405792,95	1317745,18
182	405793,08	1317746,58
183	405813,12	1317745,70
184	405813,84	1317745,76
185	405814,36	1317750,17
186	405820,31	1317749,31
187	405829,36	1317793,40
188	405825,48	1317802,68
189	405816,97	1317823,06
190	405821,64	1317856,30
191	405834,08	1317879,41
192	405853,05	1317901,92
193	405869,29	1317909,16
194	405870,78	1317904,35
195	405873,43	1317892,58
196	405874,38	1317892,95
197	405913,86	1317908,16
198	405920,74	1317910,81
199	405925,14	1317897,88
200	405959,65	1317905,43
201	405966,95	1317907,03
202	405984,35	1317910,32
203	406015,39	1317915,91
204	406019,59	1317916,75
205	406048,76	1317924,16
206	406074,15	1317930,38
207	406073,85	1317931,98
208	406095,10	1317937,96
209	406125,81	1317947,51
210	406152,35	1317956,31
211	406177,07	1317965,39
212	406185,79	1317967,53
213	406197,85	1317971,54
214	406240,00	1317986,91
215	406275,15	1318001,51
216	406294,16	1318008,37
217	406326,14	1318018,76
218	406339,85	1318023,73
219	406380,81	1318039,37
220	406386,90	1318042,15
221	406431,22	1318066,82
222	406442,67	1318073,38
223	406457,24	1318081,44
224	406486,71	1318097,71
225	406486,96	1318097,82
226	406487,61	1318098,21
227	406487,22	1318100,28
228	406512,50	1318112,69
229	406510,70	1318118,81
230	406529,89	1318126,33
231	406552,74	1318136,23
232	406581,46	1318149,44
233	406632,94	1318167,80
234	406659,26	1318179,49
235	406684,06	1318190,80
236	406702,75	1318198,61
237	406706,74	1318200,63
238	406732,61	1318212,23
239	406757,46	1318224,41

Зона планируемого размещения		
Площадь: 594328 м^2		
Обозначение характерных точек границ	Координаты, м	
	X	У
240	406772,17	1318230,95
241	406792,76	1318241,57
242	406811,59	1318249,11
243	406827,89	1318257,21
244	406828,07	1318257,29
245	406847,75	1318267,27
246	406870,38	1318279,00
247	406877,57	1318280,56
248	406900,80	1318293,33
249	406965,29	1318323,04
250	406962,92	1318331,35
251	406969,39	1318334,37
252	406978,07	1318335,15
253	406980,53	1318335,37
254	406998,91	1318337,01
255	407029,21	1318339,75
256	407091,57	1318343,60
257	407165,01	1318347,93
258	407186,83	1318349,12
259	407195,30	1318349,34
260	407416,62	1318359,24
261	407416,48	1318361,66
262	407419,21	1318361,85
263	407449,47	1318363,90
264	407449,61	1318359,22
265	407460,82	1318359,82
266	407471,70	1318360,54
267	407471,98	1318355,45
268	407472,26	1318350,43
269	407488,82	1318350,43
270	407497,25	1318357,24
271	407503,87	1318363,20
272	407504,56	1318364,11
273	407506,10	1318366,78
274	407506,27	1318367,84
275	407505,66	1318371,69
276	407521,16	1318369,91
277	407521,55	1318363,99
278	407522,69	1318346,97
279	407539,02	1318343,82
280	407559,36	1318341,02
281	407611,77	1318331,33
282	407637,06	1318324,41
283	407688,31	1318307,83
284	407721,38	1318298,42
285	407757,94	1318288,11
286	407791,84	1318278,55
287	407854,35	1318261,74
288	407973,56	1318229,66
289	407985,34	1318234,56
290	407986,69	1318239,43
291	407987,90	1318243,78
292	407993,60	1318242,13
293	407992,50	1318238,14
294	407991,00	1318232,73
295	407993,47	1318228,20
296	408214,74	1318166,02
297	408498,58	1318081,00
298	408499,03	1318080,87
299	408532,75	1318071,34
300	408539,94	1318069,32
301	408601,93	1318050,83
302	408603,72	1318050,27
303	408604,07	1318050,15
304	408604,10	1318050,27
305	408721,07	1318019,70
306	408725,54	1318018,54
307	408727,98	1318017,90
308	408856,14	1317995,18
309	408864,14	1318003,71
310	408866,77	1318005,43
311	408872,34	1317997,53

Зона планируемого размещения		
Площадь: 594328 м^2		
Обозначение характерных точек границ	Координаты, м	
	X	У
312	408882,91	1317996,63
313	408883,20	1317996,60
314	408939,99	1317991,37
315	408937,22	1317986,57
316	408934,10	1317976,75
317	408926,40	1317960,02
318	408925,92	1317958,96
319	408921,91	1317960,39
320	408920,62	1317960,47
321	408892,07	1317962,71
322	408874,08	1317964,16
323	408849,06	1317966,38
324	408831,72	1317967,81
325	408826,18	1317968,30
326	408819,59	1317968,93
327	408807,78	1317969,61
328	408797,03	1317972,07
329	408782,48	1317975,34
330	408759,91	1317980,79
331	408744,83	1317984,11
332	408723,71	1317989,15
333	408709,74	1317992,27
334	408688,75	1317997,43
335	408661,45	1318004,28
336	408655,25	1318006,17
337	408647,91	1318008,35
338	408630,17	1318013,63
339	408608,06	1318020,32
340	408586,02	1318026,81
341	408567,59	1318032,28
342	408539,14	1318040,72
343	408534,73	1318040,18
344	408522,60	1318024,91
345	408506,25	1318032,31
346	408506,99	1318049,81
347	408199,97	1318133,95
348	407621,95	1318293,23
349	407523,77	1318321,80
350	407488,20	1318323,27
351	407487,80	1318323,21
352	407440,75	1318325,09
353	407441,24	1318316,57
354	407441,70	1318309,20
355	407428,68	1318308,30
356	407422,95	1318307,89
357	407422,70	1318307,87
358	407422,58	1318309,78
359	407422,30	1318313,96
360	407422,13	1318316,58
361	407421,50	1318326,09
362	407418,55	1318326,01
363	407415,45	1318325,93
364	407415,09	1318325,92
365	407379,69	1318324,96
366	407379,33	1318324,95
367	407367,65	1318324,63
368	407355,39	1318323,98
369	407349,93	1318323,62
370	407342,42	1318323,11
371	407339,96	1318322,93
372	407307,03	1318320,72
373	407295,38	1318319,94
374	407231,06	1318316,60
375	407219,19	1318316,02
376	407214,42	1318315,77
377	407212,78	1318315,70
378	407180,04	1318314,03
379	407115,63	1318310,19
380	407040,68	1318308,44
381	407004,15	1318307,92
382	406997,95	1318300,94
383	406986,87	1318295,94

Зона планируемого размещения		
Площадь: 594328 м^2		
Обозначение характерных точек границ	Координаты, м	
	X	У
384	406982,29	1318306,25
385	406974,19	1318305,68
386	406965,50	1318305,05
387	406951,88	1318298,41
388	406949,56	1318297,28
389	406930,20	1318287,19
390	406920,18	1318282,35
391	406911,41	1318278,32
392	406892,22	1318267,34
393	406895,41	1318260,68
394	406885,07	1318255,20
395	406881,54	1318262,63
396	406866,01	1318254,52
397	406838,98	1318241,04
398	406837,65	1318240,38
399	406818,96	1318230,93
400	406800,33	1318221,50
401	406800,20	1318221,44
402	406758,27	1318200,91
403	406741,37	1318193,20
404	406737,63	1318191,38
405	406729,44	1318187,58
406	406716,17	1318181,57
407	406695,26	1318171,83
408	406678,55	1318163,61
409	406660,60	1318154,81
410	406658,00	1318153,49
411	406659,22	1318151,28
412	406652,74	1318148,29
413	406651,19	1318152,17
414	406634,82	1318145,79
415	406627,59	1318142,80
416	406626,18	1318146,56
417	406622,12	1318144,98
418	406623,46	1318141,11
419	406595,52	1318129,57
420	406559,19	1318117,53
421	406509,22	1318094,35
422	406505,59	1318092,40
423	406482,94	1318080,66
424	406482,87	1318080,62
425	406449,08	1318060,11
426	406427,21	1318047,80
427	406428,01	1318046,09
428	406390,66	1318024,36
429	406379,83	1318018,86
430	406356,77	1318012,03
431	406330,71	1318004,02
432	406322,73	1318000,52
433	406295,91	1317991,39
434	406279,28	1317986,90
435	406253,31	1317977,83
436	406237,89	1317972,60
437	406208,96	1317963,60
438	406168,40	1317948,64
439	406154,64	1317943,20
440	406116,98	1317928,43
441	406110,25	1317926,47
442	406110,58	1317925,46
443	406105,95	1317924,01
444	406105,84	1317923,96
445	406105,45	1317925,29
446	406103,69	1317924,81
447	406103,09	1317926,53
448	406094,00	1317923,65
449	406093,97	1317923,64
450	406056,45	1317913,61
451	406050,82	1317912,10
452	406004,46	1317901,47
453	406002,43	1317898,05
454	406002,96	1317895,75
455	406007,38	1317888,42

Зона планируемого размещения		
Площадь: 594328 м^2		
Обозначение характерных точек границ	Координаты, м	
	X	У
456	406009,45	1317884,39
457	406009,92	1317877,47
458	406001,31	1317875,50
459	405893,03	1317850,76
460	405889,46	1317847,37
461	405884,23	1317828,65
462	405875,71	1317828,84
463	405858,77	1317805,79
464	405854,55	1317795,77
465	405849,57	1317792,97
466	405836,84	1317751,24
467	405835,42	1317742,39
468	405835,32	1317741,80
469	405840,30	1317741,30
470	405836,95	1317713,46
471	405830,60	1317713,78
472	405821,09	1317714,24
473	405808,68	1317714,51
474	405793,42	1317715,74
475	405780,65	1317716,72
476	405757,87	1317717,29
477	405713,86	1317722,11
478	405695,96	1317723,65
479	405674,42	1317724,50
480	405671,99	1317725,15
481	405669,49	1317725,81
482	405653,06	1317730,16
483	405650,00	1317730,97
484	405639,58	1317735,39
485	405595,27	1317751,42
486	405560,81	1317766,52
487	405547,64	1317772,29
488	405545,10	1317773,42
489	405523,18	1317781,47
490	405498,39	1317790,18
491	405453,96	1317805,96
492	405427,67	1317815,42
493	405424,64	1317816,50
494	405396,77	1317827,00
495	405364,12	1317838,23
496	405342,54	1317845,10
497	405338,68	1317846,49
498	405336,24	1317847,37
499	405333,95	1317848,19
500	405329,08	1317852,45
501	405322,70	1317854,04
502	405314,90	1317856,87
503	405303,29	1317861,06
504	405282,31	1317869,27
505	405275,04	1317872,11
506	405265,02	1317875,83
507	405253,06	1317879,73
508	405248,18	1317881,32
509	405230,46	1317888,43
510	405203,25	1317899,55
511	405183,72	1317907,42
512	405181,49	1317908,76
513	405157,84	1317918,28
514	405130,35	1317927,89
515	405116,57	1317932,44
516	405100,66	1317938,41
517	405090,03	1317941,99
518	405083,38	1317944,63
519	405065,56	1317951,26
520	405052,35	1317956,17
521	405043,97	1317959,39
522	405042,82	1317959,83
523	405042,97	1317960,39
524	405041,94	1317960,66
525	405041,73	1317960,14
526	405031,93	1317963,95
527	405010,54	1317972,22

Зона планируемого размещения		
Площадь: 594328 м^2		
Обозначение характерных точек границ	Координаты, м	
	X	У
528	404992,31	1317979,61
529	404987,96	1317981,37
530	404964,20	1317990,58
531	404942,61	1317998,82
532	404936,29	1318001,29
533	404937,31	1318004,47
534	404939,81	1318012,38
535	404898,00	1318025,56
536	404889,87	1318028,13
537	404877,48	1318031,91
538	404871,21	1318041,45
539	404872,03	1318056,48
540	404873,68	1318066,75
541	404878,11	1318075,66
542	404901,43	1318067,65
543	404928,41	1318145,47
544	404926,29	1318146,21
545	404910,90	1318152,34
546	404915,83	1318164,76
547	404927,26	1318218,02
548	404934,03	1318261,32
549	404938,47	1318261,30
550	404939,44	1318303,89
551	404940,49	1318320,17
552	404940,12	1318324,33
553	404940,10	1318324,62
554	404939,95	1318326,34
555	404932,72	1318326,06
556	404921,07	1318325,17
557	404906,51	1318374,72
558	404901,45	1318401,54
559	404912,72	1318403,78
560	404919,72	1318405,57
561	404918,07	1318416,87
562	404909,84	1318462,28
563	404906,88	1318478,63
564	404903,47	1318501,74
565	404894,79	1318558,39
566	404893,86	1318565,99
567	404892,31	1318578,71
568	404888,94	1318597,55
569	404887,70	1318606,20
570	404884,10	1318628,15
571	404880,07	1318654,07
572	404877,84	1318653,57
573	404873,82	1318689,06
574	404871,63	1318706,09
575	404867,82	1318728,93
576	404863,27	1318753,55
577	404861,01	1318759,13
578	404856,81	1318780,30
579	404852,15	1318801,94
580	404852,32	1318806,53
581	404847,55	1318829,73
582	404846,21	1318835,96
583	404842,78	1318849,87
584	404841,33	1318856,82
585	404836,33	1318878,05
586	404831,43	1318904,96
587	404821,93	1318953,35
588	404820,73	1318957,11
589	404819,85	1318959,86
590	404815,44	1318988,05
591	404811,31	1319008,34
592	404802,66	1319049,59
593	404799,98	1319062,37
594	404799,51	1319066,27
595	404792,91	1319102,65
596	404789,33	1319114,65
597	404789,32	1319114,73
598	404779,54	1319155,46
599	404769,28	1319154,36

Зона планируемого размещения		
Площадь: 594328 м^2		
Обозначение характерных точек границ	Координаты, м	
	X	У
600	404763,35	1319179,87
601	404757,06	1319209,65
602	404755,90	1319215,22
603	404702,98	1319459,65
604	404673,88	1319614,05
605	404649,09	1319976,81
606	404646,71	1320011,56
607	404623,14	1320356,25
608	404624,04	1320440,24
609	404634,86	1320711,69
610	404633,47	1320727,61
611	404634,47	1320733,78
612	404632,18	1320751,69
613	404614,08	1320798,97
614	404249,45	1321302,29
615	404166,08	1321429,78
616	403809,47	1321929,65
617	403780,24	1321963,73
618	403742,66	1321992,77
619	403414,20	1322207,31
620	403365,45	1322239,09
621	403318,52	1322269,66
622	403231,76	1322326,03
623	403224,46	1322330,62
624	403221,03	1322332,79
625	403103,95	1322406,58
626	403058,63	1322434,60
627	403053,24	1322437,93
628	403038,19	1322447,22
629	401914,66	1323149,04
630	401897,97	1323164,06
631	401894,99	1323166,75
632	401892,49	1323169,01
633	401871,29	1323190,12
634	401854,84	1323207,27
635	401816,42	1323247,32
636	401809,58	1323254,50
637	401806,77	1323257,46
638	401349,10	1323734,43
639	401330,61	1323753,60
640	401279,91	1323804,33
641	401276,46	1323807,79
642	401271,32	1323812,92
643	401220,24	1323841,94
1	401216,67	1323918,27

2.4. Предельные параметры разрешенного строительства, реконструкции объектов капитального строительства, входящих в состав линейных объектов в границах зон их планируемого размещения

Предельные параметры разрешенного строительства, реконструкции объектов капитального строительства определяются градостроительными регламентами, установленными в пределах границ соответствующей территориальной зоны муниципального образования.

В соответствии со статьей 36 Градостроительного кодекса РФ действие градостроительного регламента не распространяется на земельные участки,

предназначенные для размещения линейных объектов и (или) занятые линейными объектами.

В соответствии с п. 11.11 СП 42.13330.2016 «Градостроительство. Планировка и застройка городских и сельских поселений» расстояние от края основной проезжей части магистральных дорог до линии регулирования жилой застройки следует принимать не менее 50 м, а при условии применения шумозащитных сооружений, обеспечивающих требования СП 51.13330 – не менее 25 м.

Допускается размещение объектов дорожного сервиса, а также постов дорожно-патрульной службы, стоянок (парковок) транспортных средств в границах зоны планируемого размещения (полосы отвода) автомобильной дороги при условии соответствия их размещения требованиям нормативных документов и технических регламентов, регулирующих размещение указанных объектов.

Требования к размещению объектов дорожного сервиса в границах полосы отвода автомобильной дороги установлены ГОСТ 33062-2014. Межгосударственный стандарт. Дороги автомобильные общего пользования. Требования к размещению объектов дорожного и придорожного сервиса и СП 34.13330.2021. Свод правил. Автомобильные дороги. СНиП 2.05.02-85.

Требования к размещению постов дорожно-патрульной службы, стоянок (парковок) транспортных средств в границах полосы отвода автомобильной дороги установлены ГОСТ Р 52766-2007. Дороги автомобильные общего пользования. Элементы обустройства. Общие требования.

Обеспечение автомобильной дороги объектами дорожного сервиса не должно ухудшать видимость на автомобильной дороге, другие условия безопасности дорожного движения, а также условия использования и содержания автомобильной дороги и расположенных на ней сооружений и иных объектов.

Объекты дорожного сервиса должны быть оборудованы стоянками и местами остановки транспортных средств, а также подъездами, съездами и примыканиями в целях обеспечения доступа к ним с автомобильной дороги.

При примыкании автомобильной дороги к другой автомобильной дороге подъезды и съезды должны быть оборудованы переходно-скоростными полосами и обустроены элементами обустройства автомобильной дороги в целях обеспечения безопасности дорожного движения.

В целях обеспечения требований безопасности дорожного движения, а также нормальных условий реконструкции, капитального ремонта, ремонта, содержания автомобильной дороги, её сохранности, с учетом перспектив развития автомобильной дороги, с обеих сторон полосы отвода автомобильной дороги (за исключением автомобильных дорог, расположенных в границах населенных пунктов), в соответствии со статьями 3 и 26 Федерального закона от 08.11.2007 № 257-ФЗ «Об автомобильных дорогах и о дорожной деятельности в Российской Федерации и о внесении изменений в отдельные законодательные акты Российской Федерации», устанавливается особый режим использования земельных участков (придорожная полоса).

Для автомобильных дорог, относящихся к четвертой категории ширина придорожной полосы составляет 50 метров от границы полосы отвода автомобильной дороги (Приложение 3).

2.5. Информация о необходимости осуществления мероприятий по защите сохраняемых объектов капитального строительства (здание, строение, сооружение, объекты, строительство которых не завершено), существующих и строящихся на момент подготовки проекта планировки территории, а также объектов капитального строительства, планируемых к строительству в соответствии с ранее утвержденной документацией по планировке территории, от возможного негативного воздействия в связи с размещением линейных объектов

В границах проектируемой территории автомобильной дороги, ранее утвержденные документации по планировке территории отсутствуют.

На автомобильной дороге проложены водопропускные трубы:

№ п/п	Местоположение сооружения, км+	Расположение	Вид перекрываемого препятствия (лог, ручей и пр.)	Длина, м
1	4,630	На основном полотне	Суходол	18,00
2	6,584	На основном полотне	Суходол	13,50
3	7,191	На съезде справа	Водоотводная канава	5,60
4	7,289	На основном полотне	Суходол	26,00
5	7,462	На основном полотне	Суходол	11,00

№ п/п	Местоположение сооружения, км+	Расположение	Вид перекрываемого препятствия (лог, ручей и пр.)	Длина, м
6	8,535	На основном полотне	Суходол	39,10
7	9,154	На основном полотне	Суходол	15,00
8	10,237	На основном полотне	Суходол	15,20
9	10,445	На основном полотне	Суходол	16,10
10	11,190	На основном полотне	Суходол	18,10

2.6. Информация о необходимости осуществления мероприятий по сохранению объектов культурного наследия от возможного негативного воздействия в связи с размещением линейных объектов

В соответствии с письмом Управления государственной охраны объектов культурного наследия Самарской области от 27.05.2024 № УГООКН/484-вн земельный участок, испрашиваемый для проведения работ по планировке территории в целях определения границы полосы отвода автомобильной дороги общего пользования межмуниципального значения в Самарской области «Урал» – «Жигули» – пионерлагерь в муниципальном районе Ставропольский Самарской области (согласно приложенной схеме), частично расположен в границах следующих зон с особым условием использования территории:

– защитная зона объекта культурного наследия регионального значения «Дом купца Гасилина», расположенного по адресу: Ставропольский район, с. Жигули, ул. Советская, 34;

– защитная зона объекта культурного наследия регионального значения «Дом на усадьбе графа В.П. Орлова-Давыдова», расположенного по адресу: Ставропольский район, с. Жигули, ул. Центральная, 3, уточненный адрес: Ставропольский район, с. Жигули, ул. Центральная, 26-А.

Согласно статье 34.1 Федерального закона от 25.06.2002 № 73-ФЗ «Об объектах культурного наследия (памятниках истории и культуры) народов Российской Федерации» (далее – Федеральный закон № 73-ФЗ) в границах защитной зоны в целях обеспечения сохранности объектов культурного наследия и композиционно-видовых связей (панорам) запрещаются строительство объектов капитального строительства и их реконструкция, связанная с изменением их параметров (высоты, количества этажей, площади), за исключением строительства и реконструкции линейных объектов.

Кроме того, испрашиваемый земельный участок расположен в непосредственной близости от указанных объектов культурного наследия.

Согласно статье 36 Федерального закона № 73-ФЗ изыскательские, проектные, земляные, строительные, мелиоративные, хозяйственные работы, указанные в статье 30 Федерального закона № 73-ФЗ работы по использованию лесов и иные работы в границах территории объекта культурного наследия, включенного в реестр, а также на земельном участке, непосредственно связанном с земельным участком в границах территории объекта культурного наследия, проводятся при условии соблюдения установленных статьей 5.1 Федерального закона № 73-ФЗ требований к осуществлению деятельности в границах территории объекта культурного наследия, особого режима использования земельного участка, в границах которого располагается объект археологического наследия, и при условии реализации согласованных соответствующим органом охраны объектов культурного наследия, определенным пунктом 2 статьи 45 Федерального закона № 73-ФЗ, обязательных разделов об обеспечении сохранности указанного объекта культурного наследия в проектах проведения таких работ или проектов обеспечения сохранности указанных объектов культурного наследия либо плана проведения спасательных археологических полевых работ, включающих оценку воздействия проводимых работ на указанные объекты культурного наследия.

В отношении расположения на земельном участке, отводимом для проведения работ по планировке территории в целях определения границы полосы отвода автомобильной дороги общего пользования межмуниципального значения в Самарской области «Урал» – «Жигули» – пионерлагерь в муниципальном районе Ставропольский Самарской области (согласно приложенной схеме), объектов археологического наследия, отмечаем следующее.

Археологическое обследование на вышеназванном участке не проводилось, в связи с чем, Управление не имеет данных о наличии либо об отсутствии на указанном земельном участке объектов, обладающих признаками

объектов культурного наследия, в том числе, объектов археологического наследия.

В соответствии со статьей 30 Федерального закона № 73-ФЗ в случае, если орган охраны объектов культурного наследия не имеет данных об отсутствии на землях, подлежащих воздействию земляных, строительных, мелиоративных, хозяйственных работ и иных работ, объектов, обладающих признаками объекта культурного наследия, указанные земли являются объектами государственной историко-культурной экспертизы (далее – историко-культурная экспертиза).

Историко-культурная экспертиза проводится до начала землеустроительных, земляных, строительных, мелиоративных, хозяйственных и иных работ, осуществление которых может оказывать прямое или косвенное воздействие на объект, обладающий признаками объекта культурного наследия, и (или) до утверждения градостроительных регламентов. Заказчик работ, подлежащих историко-культурной экспертизе, оплачивает ее проведение (статья 31 Федерального закона № 73-ФЗ).

Как установлено статьей 32 Федерального закона № 73-ФЗ единственным основанием для принятия соответствующим органом охраны объектов культурного наследия решения о возможности проведения землеустроительных, земляных, строительных, мелиоративных, хозяйственных и иных работ, является заключение историко-культурной экспертизы.

С учетом изложенного, в соответствии с Федеральным законом № 73-ФЗ в случае проведения землеустроительных, земляных, строительных, хозяйственных и иных работ, связанных с планировкой территории в целях определения границы полосы отвода автомобильной дороги общего пользования межмуниципального значения в Самарской области «Урал» – «Жигули» – пионерлагерь в муниципальном районе Ставропольский Самарской области (согласно приложенной схеме), в адрес Управления необходимо представить результаты проведенных археологических полевых работ на земельном участке, предполагаемом к хозяйственному освоению, и заключение историко-

культурной экспертизы по результатам проведенных археологических полевых работ на вышеназванном земельном участке.

По результатам рассмотрения отчета о проведенных археологических полевых работах и заключения историко-культурной экспертизы Управлением будет принято соответствующее решение.

Дополнительно сообщаем, что в районе размещения автомобильной дороги общего пользования межмуниципального значения в Самарской области «Урал» – «Жигули» – пионерлагерь, расположенной в муниципальном районе Ставропольский Самарской области, находятся следующие объекты археологического наследия: объект культурного наследия федерального (общероссийского) значения, включенный в единый государственный реестр объектов культурного наследия (памятников истории и культуры) народов Российской Федерации «Городище «Муромский городок», X-XIII вв. н.э.», расположенный по адресу: Самарская область, муниципальный район Ставропольский, в 3 км северо-западнее с. Валы; выявленные объекты археологического наследия: Муромское I, селище, расположенный по адресу: Самарская область, муниципальный район Ставропольский, в 3 км к северо-западу от с. Валы; Муромское I, грунтовый могильник, расположенный по адресу: Самарская область, муниципальный район Ставропольский, в 3 км к северо-западу от с. Валы; Муромское II, селище, расположенный по адресу: Самарская область, муниципальный район Ставропольский, 2 км к ССЗ от с. Валы; Муромское II, грунтовый могильник, к северо-западу от с. Валы; Муромское IV, селище, расположенный по адресу: Самарская область, муниципальный район Ставропольский, 2 км к северо-западу от с. Валы.

Все вышеперечисленные выявленные объекты археологического наследия поставлены на государственную охрану Распоряжением Главы Администрации Самарской области от 06.05.1993 № 426-р «Об утверждении результатов инвентаризации историко-культурного и природного наследия на территории Самарской области» и зарегистрированы в перечне объектов культурного наследия Самарской области.

Границы территории указанных объектов археологического наследия не определены, картографические материалы отсутствуют.

Таким образом, проведение работ на испрашиваемом земельном участке возможно после соблюдения всех перечисленных требований федерального законодательства в области сохранения объектов культурного наследия, а именно:

режимов использования земель и требований к градостроительным регламентам в границах защитных зон объектов культурного наследия;

реализации согласованных с Управлением обязательных разделов об обеспечении сохранности объектов культурного наследия в проектах проведения работ с заключением государственной историко-культурной экспертизы;

проведения археологических полевых работ и получения заключения историко-культурной экспертизы по результатам проведенных работ.

2.7. Информация о необходимости осуществления мероприятий по охране окружающей среды

Согласно письму министерства лесного хозяйства, охраны окружающей среды и природопользования Самарской области от 08.05.2024 № МЛХ-03-03/1268 в границах размещения автомобильной дороги, особо охраняемые природные территории регионального значения отсутствуют.

В соответствии с письмом Федерального государственного бюджетного учреждения «Национальный парк «Самарская Лука» от 30.05.2024 № 803 границы зоны размещения автомобильной дороги входят в границы Национального парка «Самарская Лука» на основании Постановления Совета Министров РСФСР от 28.04.1984 № 161 «О создании национального парка «Самарская Лука», Решение исполнительного комитета Куйбышевского областного Совета народных депутатов «О создании государственного природного Национального парка «Самарская Лука» № 333 от 10.08.1984.

Указанная территория по функциональному зонированию, согласно Положению о национальном парке «Самарская Лука», расположена в зоне хозяйственного назначения.

В соответствии с п. 11.4 Положения о национальном парке зона хозяйственного назначения предназначена для осуществления деятельности, направленной на обеспечение функционирования национального парка и жизнедеятельности граждан, проживающих на территории национального парка.

В зоне хозяйственного назначения допускается строительство, реконструкция, ремонт и эксплуатация хозяйственных и жилых объектов, в том числе дорог, трубопроводов, линий электропередачи и других линейных объектов, связанных с функционированием национального парка и с обеспечением функционирования расположенных в границах национального парка населенных пунктов.

В Единый государственный реестр недвижимости внесены сведения о границе особо охраняемой природной территории федерального значения Национальный парк «Самарская Лука» и присвоен реестровый номер 63:00-9.2.

Учитывая письмо министерства лесного хозяйства, охраны окружающей среды и природопользования Самарской области от 31.05.2024 № МЛХ-05-02/1552 испрашиваемая территория, в соответствии со сведениями, содержащимися в государственном лесном реестре, к землям лесного фонда не относится.

Согласно письму министерства лесного хозяйства, охраны окружающей среды и природопользования Самарской области от 15.05.2024 № МЛХ-04-01/1301 в соответствии с положениями Водного кодекса Российской Федерации (далее – ВК РФ), по данным картографической основы программы ГИС ИнГео, испрашиваемая территория частично находится в береговой полосе, частично в прибрежной защитной полосе, частично в водоохранной зоне водных объектов.

На испрашиваемом участке находятся поверхностные водные объекты (пересыхающие реки без названия, озеро без названия).

На автомобильной дороге в целях пропуска водоков проложены водопропускные трубы.

Согласно письму министерства лесного хозяйства, охраны окружающей среды и природопользования Самарской области от 27.05.2024 № МЛХ-04-02/1469 в границах зоны планируемого размещения автомобильной дороги отсутствуют участки недр местного значения, содержащие месторождения общераспространенных полезных ископаемых, участки недр местного значения, содержащие подземные воды, право пользования которыми предоставлено министерством, а также водозаборы централизованного водоснабжения хозяйственно-питьевого назначения, зоны санитарной охраны которых установлены в соответствии с законодательством Российской Федерации и Самарской области.

В соответствии с СанПиН 2.2.1/2.1.1.1200-03 «Санитарно-защитные зоны и санитарная классификация предприятий, сооружений и иных объектов», не требуется установление санитарно-защитной зоны – специальной территории с особым режимом использования, которая устанавливается вокруг объектов и производств, являющихся источниками воздействия на среду обитания и здоровье человека с целью уменьшения их воздействия до значений, установленных нормативами и не требует осуществления мероприятий по охране окружающей среды в период эксплуатации.

Объектами воздействия на окружающую среду являются:

– воздух (загрязненность газами, пылью, уровень шума, микроклимат);

– водные ресурсы (загрязненность поверхностного стока, водоемов, подземных вод, изменение уровня грунтовых вод);

– земельные ресурсы, почва (стабильность грунтовых масс, сопротивляемость эрозии, плодородность почвенного слоя);

– биологические ресурсы (растения, животные, с/х производство).

Воздействие на окружающую среду выражается как в загрязнении и нарушении её компонентов, так и в потреблении природных ресурсов, необходимых для нужд проектируемой хозяйственной деятельности.

Воздействие на окружающую среду при эксплуатации объекта транспортной инфраструктуры регионального значения возможно в результате:

– поступлений в атмосферный воздух вредных веществ, содержащихся в выхлопных газах строительной техники, транспорта, образующихся при проведении сварочных работ, перегрузке сыпучих материалов;

– непосредственного забора воды из поверхностных водных источников на хозяйственно-бытовые и производственные нужды, а также загрязнения водных объектов ливневыми сточными водами с повышенным содержанием взвешенных веществ и нефтепродуктов;

– техногенного воздействия на земельные ресурсы, выражающегося в нарушении рельефа, гидрологического режима, естественных физико-механических и химико-биологических свойств почвенного слоя;

– обращения с жидкими и твердыми отходами, образующимися в результате осуществления технологических процессов и жизнедеятельности персонала;

– шумового загрязнения окружающей среды вследствие проведения технологических работ и при работе строительной техники;

– загрязнение водных объектов поверхностным стоком со строительных площадей;

– загрязнение грунтов и грунтовых вод маслами, топливом автомобилей и дорожно-строительных машин на строительных площадках;

– резко возрастающей техногенной и антропогенной нагрузки на растительный и животный мир.

2.8. Информация о необходимости осуществления мероприятий по защите территории от чрезвычайных ситуаций природного и техногенного характера, в том числе по обеспечению пожарной безопасности и гражданской обороне

Мероприятия по предупреждению чрезвычайных ситуаций выполняются в соответствии с Федеральными законами Российской Федерации, Постановлениями Правительства Российской Федерации и другими нормативными актами.

Чрезвычайная ситуация (ЧС) – обстановка на определённой территории, сложившаяся в результате аварии, опасного природного явления, катастрофы, стихийного или иного бедствия, которые могут повлечь или повлекли за собой человеческие жертвы, ущерб здоровью людей или окружающей природной среде, значительные материальные потери и нарушение условий жизнедеятельности людей.

Основными мероприятиями инженерной защиты территорий в условиях чрезвычайных ситуаций природного и техногенного характера являются:

– укрытие людей и материальных ценностей в существующих защитных сооружениях гражданской обороны и в приспособленном для защиты подземном пространстве городов;

– использование для жилья, работы и отдыха жилых, общественных и производственных зданий, возведенных с учетом сейсмичности соответствующих территорий;

– использование отдельных герметизированных помещений в жилых домах и общественных зданиях на территориях, прилегающих к радиационно и химически опасным объектам;

– предотвращение разливов аварийно и химически опасных веществ путем обваловки или заглубления емкостей;

– возведение и эксплуатация инженерных сооружений для защиты от опасных природных явлений и процессов.

Решения по обеспечению взрывопожаробезопасности.

При производстве строительно-монтажных работ при строительстве автомобильных дорог должны соблюдаться следующие требования пожарной безопасности:

Работы, связанные с применением открытого источника огня, выполняют в соответствии с «Правилами пожарной безопасности при проведении сварочных и других огневых работ на объектах народного хозяйства»;

При строительстве и реконструкции автомобильных дорог электросварочные работы следует производить на удалении 50 м от горючих материалов;

Не допускается совмещать сварочные работы с работами, связанными с применением горючих веществ и материалов;

После окончания сварочных и других огневых работ ответственный за проведение этих работ обязан удалить в специально-отведённые места на стройплощадке баллоны с газами, ацетиленовые агрегаты, отключить электросварочные аппараты.

Изоляционные работы должны вестись под непосредственным контролем руководителя работ. Каждый битумоварочный котел снабжается комплектом противопожарного оборудования: двумя огнетушителями, двумя лопатами и сухим песком (не менее 1 м). Битумный лак должен храниться в огнестойком помещении с соблюдением правил пожарной безопасности. Перевозить его необходимо в герметически закрытой таре.

Для отопления инвентарных зданий должны использоваться паровые или водяные калориферы, а также электронагреватели заводского изготовления;

На строительной площадке должно быть оборудовано место для курения, один пожарный щит ЩП-В (согласно требованиям ППБ 01-03, прил. 3, т.3,4), который комплектуется следующим немеханизированным инвентарём: огнетушитель порошковый (ОП) вместимостью 10 л – 1 шт.; лом – 1 шт.; ведро – 1 шт.; кошма, покрывало из негорючего материала – 1 шт.; лопата штыковая – 1 шт.; лопата совковая – 1 шт.; ящик с песком объёмом 0,5 м3 – 1 шт.

Бытовые помещения должны оснащаться огнетушителями из расчёта по 2 огнетушителя порошковых (ОП) вместимостью 5 л (или по 2 пенных (ОПВ) вместимостью 10 л) на каждый инвентарный вагончик согласно ППБ 01-03.

В местах содержания горючих или легковоспламеняющихся материалов курение должно быть запрещено, а пользование открытым огнём допускается только в радиусе более 50 м.

Не допускается накапливать на строительной площадке горючие вещества (жирные масляные тряпки, опилки, стружки, отходы пластмасс), их следует хранить в закрытых металлических контейнерах в безопасном месте.

Противопожарное оборудование должно содержаться в исправном, работоспособном состоянии. Подходы к противопожарному оборудованию должны быть всегда свободны и обозначены соответствующими знаками.

На рабочих местах, где производятся работы, связанные с выделением взрывоопасных и вредных веществ, не допускаются действия с использованием огня или вызывающие искрообразование.

Электроустановки в таких местах должны быть во взрывобезопасном исполнении. Кроме того, должны быть приняты меры, предотвращающие возникновение и накопление зарядов статического электричества.

Заправка дорожной техники должна производиться на стационарных и передвижных заправочных станциях на специально отведённых площадках, окаймлённых минерализованной полосой шириной 1,4 м, удалённой от водных объектов. Заправка механизмов с ограниченной подвижностью (экскаваторы, бульдозеры, катки) производится автозаправщиками. Заправка должна производиться шлангами, имеющими затворы у выпускного отверстия. Применение для заправки вёдер и другой открытой посуды не допускается. На площадке строительства должен быть организован сбор отработанных масел с последующей отправкой их на специальные пункты для переработки или утилизации. Слив масел на растительный и почвенный покров запрещается.

Решения по организации эвакуационных мероприятий.

Эвакуационные мероприятия обеспечиваются конструктивно-планировочными решениями непосредственно проектируемого объекта и состоянием транспортно-дорожной сети в районе проектируемого объекта.

Наряду с созданием режимно-наблюдательной сети и производством режимных наблюдений необходимо выполнить ряд мероприятий, направленных на предупреждение или сведение загрязнения до минимума:

– вести учет всех производственных источников загрязнения – как уже проявившихся, так и потенциально возможных;

– при проведении строительных работ размещение техники и оборудования должно выполняться только на отведенных участках территории;

– строго выполнять правила рекультивации земель при строительстве объектов;

– места расположения строительной техники и автотранспорта должны быть защищены от проливов и утечек нефтепродуктов и горюче-смазочных жидкостей на поверхность рельефа и оборудованы техническими средствами по ликвидации таких аварий с удалением загрязненного грунта (на утилизацию);

– все вспомогательные сооружения, площадки, строительные дороги должны размещаться на территории временного отвода и подлежат впоследствии рекультивации;

– своевременное и правильное выполнение рекультивационных работ;

– с целью защиты окружающей местности, поверхностных и грунтовых вод от загрязнения пылью, бытовыми отходами, горюче-смазочными и другими материалами рекомендуется предусматривать устройство покрытий, исключающих пылеобразование;

– основные мероприятия по сокращению загрязнения атмосферного воздуха при выполнении строительных и ремонтных работ в первую очередь должны быть направлены на уменьшение выбросов отработавших газов. Объем выбросов и содержание в них токсичных веществ зависят от количества потребляемого топлива и технического состояния двигателя, главным образом, системы питания;

– обеспечить надлежащее техническое состояние оборудования.

Решения по системам оповещения гражданской обороны на объекте.

Требования по созданию систем оповещения, в том числе локальных, отсутствуют. Доведение сигналов гражданской обороны до персонала, занятого на строительстве осуществляется по каналам радио- и телевещания, по сетям радиотрансляции, сиренами. Сигналы дублируются по каналам телефонной и громкоговорящей связи.

Основным способом оповещения персонала является передача речевой информации. Для привлечения внимания перед передачей речевой информации включаются электросирены и другие сигнальные средства, что будет обозначать передачу предупредительного сигнала «Внимание всем!».

Решения по безаварийной остановке технологических процессов.

Безаварийная остановка производственных процессов по сигналам гражданской обороны должна предусматривать остановку в кратчайшие сроки работающих технологических комплексов, оборудования, агрегатов и энергетических систем, обеспечивающих технологический процесс, а также своевременное укрытие, либо эвакуацию персонала, работающей смены.

Остановка должна выполняться без нарушения правил техники безопасности и без создания условий, способствующих появлению факторов поражения и должна обеспечивать возобновление производственного процесса без проведения длительных подготовительных работ.

Для проведения безаварийной остановки оборудования разрабатывается необходимая документация, определяющая действия должностных лиц и обслуживающего персонала.

Безаварийная остановка оборудования выполняется обслуживающим персоналом в соответствии с инструкциями по безаварийной остановке, которые разрабатываются руководством предприятия.

Безаварийная остановка производства производится соответствующими должностными лицами по графикам безаварийной остановки.

Решения по повышению устойчивости работы источников водоснабжения и защите их от радиоактивных и отравляющих веществ.

Гражданская оборона представляет собой систему мероприятий по подготовке и защите населения, материальных и культурных ценностей на территории Российской Федерации от опасностей, возникающих при ведении военных действий или вследствие этих действий, а также при возникновении чрезвычайных ситуаций природного и техногенного характера.

Мероприятия по гражданской обороне – организационные и специальные действия, осуществляемые в области гражданской обороны в соответствии с федеральными законами и иными нормативными правовыми актами Российской Федерации.

Основными задачами гражданской обороны в соответствии с Федеральным законом от 12.02.2008 № 28-ФЗ «О гражданской обороне» являются:

– обучение населения в области гражданской обороны;

– оповещение населения об опасностях, возникающих при ведении военных действий или вследствие этих действий, а также при возникновении чрезвычайных ситуаций природного и техногенного характера;

– эвакуация населения, материальных и культурных ценностей в безопасные районы;

– предоставление населению убежищ и средств индивидуальной защиты;

– проведение аварийно-спасательных работ в случае возникновения опасностей для населения при ведении военных действий или вследствие этих действий, а также вследствие чрезвычайных ситуаций природного и техногенного характера;

– первоочередное обеспечение населения, в том числе медицинское обслуживание, включая оказание первой медицинской помощи, срочное предоставление жилья и принятие других необходимых мер;

– борьба с пожарами;

– санитарная обработка населения, обеззараживание зданий и сооружений, специальная обработка техники и территорий;

– восстановление и поддержание порядка в районах, пострадавших при ведении военных действий или вследствие этих действий, а также вследствие чрезвычайных ситуаций природного и техногенного характера;

Противопожарные расстояния принимаются в соответствии с требованиями Федерального закона от 22.07.2008 №123-ФЗ «Технический регламент о требованиях пожарной безопасности».

В соответствии СНиП 2.01.51-90. «Инженерно-технические мероприятия гражданской обороны» при прохождении автомобильной дороги по территории населённых пунктов необходимо предусмотреть следующие мероприятия:

1. Ширина незаваливаемой части автомобильной дороги в пределах максимально допустимых границ зон возможного распространения завалов

жилой и общественной застройки, промышленных, коммунально-складских зданий следует принимать не менее 7 м.

2. Расстояния между зданиями, расположенными по обеим сторонам автомобильной дороги, принимаются равными сумме их зон возможных завалов и ширины незаваливаемой части дорог.

3. Система зеленых насаждений и незастраиваемых территорий должна вместе с сетью автомобильных дорог обеспечивать свободный выход населения из разрушенных частей города (в случае его поражения) в парки и леса загородной зоны.

4. Автомобильные дороги должны прокладываться с учетом обеспечения возможности выхода по ним транспорта из жилых и промышленных районов на загородные дороги не менее чем по двум направлениям. Указанные магистрали должны иметь пересечения с другими магистральными автомобильными и железными дорогами в разных уровнях.

5. Обеспечивать надежное сообщение между отдельными жилыми и промышленными районами, свободный проход к магистралям устойчивого функционирования, ведущим за пределы города, а также наиболее короткую и удобную связь центра города, городских жилых и промышленных районов с железнодорожными и автобусными вокзалами, грузовыми станциями, речными и морскими портами, аэропортами.

6. Предусматривать дублирование путей сообщения по территории города и прилегающему району. Пересечения улиц и автомобильных дорог в разных уровнях с железными дорогами, а также автомобильных дорог между собой должны иметь дублирующие запасные переезды в одном уровне на расстояния не менее 50 м от путепровода.

7. Предусматривать устройство искусственных водоемов с возможностью использования их для тушения пожаров. Эти водоемы следует размещать с учетом имеющихся естественных водоемов и подъездов к ним. Общую вместимость водоемов необходимо принимать из расчета не менее 3000 м3 воды на 1 кв.км территории города (объекта). На территории населённых пунктов через каждые 500 м береговой полосы рек и водоемов следует предусматривать

устройство пожарных подъездов, обеспечивающих забор воды в любое время года не менее чем тремя автомобилями одновременно.

В соответствии п. 3.26. СНиП 2.01.51-90. «Инженерно-технические мероприятия гражданской обороны» (далее - СНиП 2.01.51-90), магистральные улицы должны прокладываться с учетом обеспечения возможности выхода по ним транспорта из жилых и промышленных районов на загородные дороги не менее чем по двум направлениям. Указанные магистрали должны иметь пересечения с другими магистральными автомобильными и железными дорогами в разных уровнях.

При соответствующих обоснованиях допускается создание систем многоуровневых остановочно-пересадочных узлов, включающих остановки общественного транспорта, станции метрополитена (скоростного трамвая), транспортные пересечения, подземные пешеходные переходы.

Противопожарная защита имеет своей целью изыскание наиболее эффективных, экономически целесообразных и технически обоснованных способов и средств предупреждения пожаров и их ликвидации с минимальным ущербом при наиболее рациональном использовании сил и технических средств тушения.

Пожарная безопасность линейного объекта - это состояние объекта, при котором исключается возможность пожара, а в случае его возникновения используются необходимые меры по устранению негативного влияния опасных факторов пожара на людей, сооружения и материальных ценностей.

Требуемый уровень обеспечения пожарной безопасности людей достигается с помощью системы пожарной безопасности, направленной на предотвращение воздействия на людей опасных факторов пожара, в том числе их вторичных проявлений, выполнением требований нормативных документов по пожарной безопасности.

Пожарная безопасность объекта обеспечивается:

– системой предотвращения пожара;

– системой противопожарной защиты; организационно-техническими мероприятиями.

Предотвращение пожара достигается предотвращением образования в горючей среде источников зажигания, максимально возможным применением пожаробезопасных строительных материалов.

Противопожарная защита объекта (ППЗ) достигается:

– применением средств пожаротушения и соответствующих видов пожарной техники; техническими решениями;

– регламентацией огнестойкости и пожарной опасности строительных конструкций;

– проектными решениями генерального плана по обеспечению пожарной безопасности. Организационно-технические мероприятия включают в себя:

– организацию обучения персонала правилам пожарной безопасности;

– разработку мероприятий по действиям администрации, охраны, работающих на случай возникновения пожара и при организации эвакуации людей.

– возможность эвакуации людей из близ расположенных зданий, независимо от их возраста и физического состояния, наружу на прилегающую к зданиям территорию до наступления угрозы их жизни и здоровью вследствие воздействия опасных факторов пожара;

– возможность спасения людей из рядом расположенных зданий в случае пожара;

– возможность доступа личного состава пожарных подразделений и подачи средств пожаротушения к очагу пожара, а также проведения мероприятий по спасению людей и материальных ценностей;

– нераспространение пожара на рядом расположенные здания.

В каждой организации распорядительным документом должен быть установлен соответствующий их пожарной опасности противопожарный режим.

ПРИЛОЖЕНИЕ 1

Перечень координат поворотных точек территории, в отношении которой осуществляется подготовка проекта планировки территории объекта транспортной инфраструктуры регионального значения

Проектируемая территория		
Площадь: 1323807 м^2		
Обозначение характерных точек границ	Координаты, м	
	X	У
1	401216,67	1323918,27
2	401245,35	1323908,72
3	401268,00	1323894,89
4	401289,18	1323881,63
5	401292,79	1323879,37
6	401305,75	1323867,40
7	401345,70	1323826,03
8	401345,12	1323835,46
9	401341,90	1323838,51
10	401352,48	1323839,07
11	401352,07	1323852,35
12	401319,49	1323880,22
13	401318,79	1323897,95
14	401318,36	1323907,58
15	401319,16	1323909,72
16	401324,56	1323910,01
17	401323,56	1323919,01
18	401340,73	1323903,16
19	401370,67	1323872,15
20	401407,38	1323906,12
21	401532,43	1323776,59
22	401495,72	1323742,62
23	401852,98	1323372,60
24	401867,68	1323357,25
25	401877,76	1323346,73
26	401878,58	1323345,87
27	401882,39	1323341,88
28	401881,42	1323342,90
29	401889,47	1323334,48
30	401897,68	1323325,90
31	401906,48	1323316,70
32	401913,05	1323309,85
33	401931,90	1323290,14
34	401973,83	1323247,47
35	402015,19	1323217,99
36	403031,81	1322583,86
37	403036,19	1322581,16
38	403041,65	1322577,80
39	403099,33	1322542,28
40	403288,69	1322422,24
41	403292,10	1322420,08
42	403388,89	1322358,73
43	403422,77	1322336,63
44	403434,49	1322328,98
45	403471,53	1322304,83
46	403807,51	1322085,37
47	403859,16	1322045,07
48	403898,49	1321999,39
49	403962,21	1321910,48
50	404002,17	1321940,39
51	404107,30	1321794,28
52	404067,06	1321764,13
53	404259,30	1321493,68
54	404344,44	1321363,49
55	404682,92	1320894,94
56	404706,95	1320863,31
57	404721,22	1320842,78
58	404727,08	1320833,27
59	404739,16	1320799,81
60	404745,32	1320764,77
61	404747,72	1320739,33
62	404748,17	1320736,61
63	404748,03	1320725,36
64	404735,59	1320410,53

Проектируемая территория		
Площадь: 1323807 м^2		
Обозначение характерных точек границ	Координаты, м	
	X	У
65	404737,29	1320331,12
66	404750,15	1320178,38
67	404752,05	1320155,22
68	404772,80	1319894,35
69	404777,27	1319821,90
70	404786,75	1319620,96
71	404787,10	1319617,40
72	404737,04	1319617,36
73	404736,86	1319617,35
74	404738,82	1319597,29
75	404739,04	1319596,22
76	404730,44	1319595,70
77	404736,47	1319534,09
78	404742,49	1319499,72
79	404746,16	1319476,98
80	404763,23	1319479,15
81	404764,56	1319472,88
82	404783,10	1319387,29
83	404800,15	1319309,06
84	404807,65	1319274,68
85	404818,69	1319223,12
86	404824,81	1319194,52
87	404829,24	1319173,84
88	404836,49	1319144,45
89	404848,23	1319089,74
90	404856,41	1319051,69
91	404880,90	1318933,84
92	404894,08	1318873,30
93	404903,21	1318832,58
94	404911,90	1318779,28
95	404919,99	1318718,19
96	404931,17	1318643,91
97	404949,79	1318509,30
98	404960,28	1318432,56
99	404964,56	1318405,83
100	404967,81	1318389,47
101	404972,01	1318374,63
102	404981,84	1318341,55
103	404989,94	1318314,82
104	404993,52	1318298,67
105	404997,44	1318260,58
106	404996,66	1318254,42
107	404996,08	1318249,89
108	404993,69	1318231,03
109	404985,61	1318187,67
110	404985,06	1318184,71
111	404974,96	1318188,12
112	404969,85	1318168,69
113	404967,65	1318169,18
114	404964,29	1318169,91
115	404962,66	1318162,68
116	404960,38	1318163,20
117	404957,60	1318150,91
118	404956,64	1318146,63
119	404955,28	1318146,43
120	404951,25	1318146,29
121	404921,85	1318061,34
122	404927,97	1318059,20
123	404927,84	1318058,93
124	404948,91	1318051,42
125	404974,72	1318041,31
126	404975,01	1318041,20
127	405029,19	1318017,52
128	405061,83	1318003,30
129	405069,45	1317999,51
130	405078,43	1317996,58
131	405095,82	1317989,07
132	405111,66	1317982,45
133	405140,07	1317970,68
134	405150,43	1317967,48
135	405180,38	1317951,50
136	405200,81	1317941,69

Проектируемая территория		
Площадь: 1323807 м^2		
Обозначение характерных точек границ	Координаты, м	
	X	Y
137	405210,53	1317937,97
138	405230,82	1317929,21
139	405255,03	1317917,01
140	405259,35	1317914,74
141	405268,98	1317910,13
142	405272,56	1317908,65
143	405277,05	1317906,83
144	405281,95	1317904,87
145	405302,09	1317896,45
146	405330,42	1317885,81
147	405349,43	1317878,39
148	405385,71	1317864,57
149	405402,84	1317855,68
150	405420,51	1317848,60
151	405439,98	1317843,14
152	405449,31	1317839,53
153	405448,50	1317836,92
154	405459,35	1317833,10
155	405476,11	1317829,50
156	405485,14	1317826,01
157	405484,37	1317824,10
158	405506,74	1317816,39
159	405507,55	1317815,85
160	405512,97	1317813,91
161	405516,73	1317812,75
162	405516,82	1317812,93
163	405533,91	1317807,14
164	405554,22	1317798,78
165	405554,66	1317799,54
166	405571,41	1317793,12
167	405580,88	1317789,41
168	405583,85	1317788,25
169	405627,31	1317771,73
170	405656,27	1317763,99
171	405687,18	1317756,53
172	405714,67	1317751,34
173	405746,13	1317747,99
174	405760,49	1317746,89
175	405760,69	1317749,83
176	405779,09	1317747,76
177	405778,81	1317744,50
178	405788,02	1317743,56
179	405788,30	1317745,45
180	405792,95	1317745,18
181	405793,08	1317746,58
182	405813,12	1317745,70
183	405813,84	1317745,76
184	405814,36	1317750,17
185	405820,31	1317749,31
186	405829,36	1317793,40
187	405825,48	1317802,68
188	405816,97	1317823,06
189	405821,64	1317856,30
190	405834,08	1317879,41
191	405853,05	1317901,92
192	405869,29	1317909,16
193	405870,78	1317904,35
194	405873,43	1317892,58
195	405874,38	1317892,95
196	405913,86	1317908,16
197	405920,74	1317910,81
198	405925,14	1317897,88
199	405959,65	1317905,43
200	405966,95	1317907,03
201	405984,35	1317910,32
202	406015,39	1317915,91
203	406019,59	1317916,75
204	406048,76	1317924,16
205	406074,15	1317930,38
206	406073,85	1317931,98
207	406095,10	1317937,96
208	406125,81	1317947,51

Проектируемая территория		
Площадь: 1323807 м^2		
Обозначение характерных точек границ	Координаты, м	
	X	Y
209	406152,35	1317956,31
210	406177,07	1317965,39
211	406185,79	1317967,53
212	406197,85	1317971,54
213	406240,00	1317986,91
214	406275,15	1318001,51
215	406294,16	1318008,37
216	406326,14	1318018,76
217	406339,85	1318023,73
218	406380,81	1318039,37
219	406386,90	1318042,15
220	406431,22	1318066,82
221	406442,67	1318073,38
222	406457,24	1318081,44
223	406486,71	1318097,71
224	406486,96	1318097,82
225	406487,61	1318098,21
226	406487,22	1318100,28
227	406512,50	1318112,69
228	406510,70	1318118,81
229	406529,89	1318126,33
230	406552,74	1318136,23
231	406581,46	1318149,44
232	406632,94	1318167,80
233	406659,26	1318179,49
234	406684,06	1318190,80
235	406702,75	1318198,61
236	406706,74	1318200,63
237	406732,61	1318212,23
238	406757,46	1318224,41
239	406772,17	1318230,95
240	406792,76	1318241,57
241	406811,59	1318249,11
242	406827,89	1318257,21
243	406828,07	1318257,29
244	406847,75	1318267,27
245	406870,38	1318279,00
246	406877,57	1318280,56
247	406900,80	1318293,33
248	406965,29	1318323,04
249	406962,92	1318331,35
250	406969,39	1318334,37
251	406978,07	1318335,15
252	406980,53	1318335,37
253	406998,91	1318337,01
254	407029,21	1318339,75
255	407091,57	1318343,60
256	407165,01	1318347,93
257	407186,83	1318349,12
258	407195,30	1318349,34
259	407416,62	1318359,24
260	407416,48	1318361,66
261	407416,45	1318362,25
262	407415,96	1318370,60
263	407418,59	1318370,75
264	407419,08	1318364,58
265	407419,18	1318362,39
266	407419,21	1318361,85
267	407449,43	1318363,90
268	407449,44	1318364,93
269	407471,38	1318366,57
270	407493,15	1318368,19
271	407490,51	1318400,43
272	407519,55	1318400,43
273	407622,93	1318380,11
274	407651,36	1318372,33
275	407702,85	1318355,68
276	407735,01	1318346,53
277	407771,51	1318336,23
278	407805,12	1318326,76
279	407867,34	1318310,02
280	407948,36	1318288,22

Проектируемая территория		
Площадь: 1323807 м^2		
Обозначение характерных точек границ	Координаты, м	
	X	Y
281	408228,68	1318214,04
282	408512,77	1318128,95
283	408546,31	1318119,47
284	408553,85	1318117,35
285	408568,26	1318113,05
286	408616,95	1318098,59
287	408733,67	1318068,09
288	408738,16	1318066,92
289	408738,70	1318066,78
290	408838,20	1318049,14
291	408899,79	1318045,37
292	408927,41	1318042,74
293	408895,39	1318024,15
294	408892,25	1318022,13
295	408879,83	1318013,97
296	408888,88	1318012,78
297	408895,53	1318017,08
298	408930,70	1318039,85
299	408934,15	1318042,12
300	408963,09	1318039,45
301	408939,99	1317991,37
302	408937,22	1317986,57
303	408934,10	1317976,75
304	408926,40	1317960,02
305	408925,92	1317958,96
306	408925,96	1317958,95
307	408915,80	1317936,92
308	408904,50	1317911,68
309	408888,11	1317912,87
310	408869,86	1317914,34
311	408844,80	1317916,56
312	408827,46	1317917,99
313	408821,60	1317918,51
314	408815,77	1317919,07
315	408800,72	1317919,93
316	408785,97	1317923,31
317	408771,13	1317926,64
318	408748,67	1317932,07
319	408733,65	1317935,37
320	408712,46	1317940,43
321	408698,32	1317943,59
322	408676,70	1317948,90
323	408648,07	1317956,09
324	408640,84	1317958,29
325	408633,66	1317960,42
326	408615,80	1317965,74
327	408593,76	1317972,41
328	408571,84	1317978,86
329	408554,07	1317984,14
330	408455,35	1318012,12
331	408186,72	1318085,74
332	407608,32	1318245,12
333	407515,63	1318272,09
334	407494,06	1318272,99
335	407432,63	1318271,82
336	407425,70	1318271,55
337	407425,20	1318298,57
338	407423,29	1318298,50
339	407422,70	1318307,87
340	407422,58	1318309,78
341	407422,30	1318313,96
342	407422,13	1318316,58
343	407421,50	1318326,09
344	407418,55	1318326,01
345	407415,45	1318325,93
346	407415,09	1318325,92
347	407379,69	1318324,96
348	407379,33	1318324,95
349	407367,65	1318324,63
350	407355,39	1318323,98
351	407349,93	1318323,62
352	407342,42	1318323,11

Проектируемая территория		
Площадь: 1323807 м^2		
Обозначение характерных точек границ	Координаты, м	
	X	Y
353	407339,96	1318322,93
354	407307,03	1318320,72
355	407295,38	1318319,94
356	407231,06	1318316,60
357	407219,19	1318316,02
358	407214,42	1318315,77
359	407212,78	1318315,70
360	407180,04	1318314,03
361	407115,63	1318310,19
362	407040,68	1318308,44
363	407004,15	1318307,92
364	406997,95	1318300,94
365	406986,87	1318295,94
366	406982,29	1318306,25
367	406974,19	1318305,68
368	406965,50	1318305,05
369	406951,88	1318298,41
370	406949,56	1318297,28
371	406930,20	1318287,19
372	406920,18	1318282,35
373	406911,41	1318278,32
374	406892,22	1318267,34
375	406895,41	1318260,68
376	406885,07	1318255,20
377	406881,54	1318262,63
378	406866,01	1318254,52
379	406838,98	1318241,04
380	406837,65	1318240,38
381	406818,96	1318230,93
382	406800,33	1318221,50
383	406800,20	1318221,44
384	406758,27	1318200,91
385	406741,37	1318193,20
386	406737,63	1318191,38
387	406729,44	1318187,58
388	406716,17	1318181,57
389	406695,26	1318171,83
390	406678,55	1318163,61
391	406660,60	1318154,81
392	406658,00	1318153,49
393	406659,22	1318151,28
394	406652,74	1318148,29
395	406651,19	1318152,17
396	406634,82	1318145,79
397	406627,59	1318142,80
398	406626,18	1318146,56
399	406622,12	1318144,98
400	406623,46	1318141,11
401	406595,52	1318129,57
402	406559,19	1318117,53
403	406509,22	1318094,35
404	406505,59	1318092,40
405	406482,94	1318080,66
406	406482,87	1318080,62
407	406449,08	1318060,11
408	406427,21	1318047,80
409	406428,01	1318046,09
410	406390,66	1318024,36
411	406379,83	1318018,86
412	406356,77	1318012,03
413	406330,71	1318004,02
414	406322,73	1318000,52
415	406295,91	1317991,39
416	406279,28	1317986,90
417	406253,31	1317977,83
418	406237,89	1317972,60
419	406208,96	1317963,60
420	406168,40	1317948,64
421	406154,64	1317943,20
422	406116,98	1317928,43
423	406110,25	1317926,47
424	406110,58	1317925,46

Проектируемая территория		
Площадь: 1323807 м^2		
Обозначение характерных точек границ	Координаты, м	
	X	Y
425	406105,95	1317924,01
426	406105,84	1317923,96
427	406105,45	1317925,29
428	406103,69	1317924,81
429	406103,09	1317926,53
430	406094,00	1317923,65
431	406093,97	1317923,64
432	406056,45	1317913,61
433	406050,82	1317912,10
434	406004,46	1317901,47
435	406002,43	1317898,05
436	406002,96	1317895,75
437	406007,38	1317888,42
438	406009,45	1317884,39
439	406009,92	1317877,47
440	406001,31	1317875,50
441	405893,03	1317850,76
442	405889,46	1317847,37
443	405884,23	1317828,65
444	405875,71	1317828,84
445	405858,77	1317805,79
446	405854,55	1317795,77
447	405849,57	1317792,97
448	405836,84	1317751,24
449	405835,42	1317742,39
450	405835,32	1317741,80
451	405840,30	1317741,30
452	405836,95	1317713,46
453	405830,60	1317713,78
454	405821,09	1317714,24
455	405808,68	1317714,51
456	405793,42	1317715,74
457	405780,65	1317716,72
458	405757,87	1317717,29
459	405713,86	1317722,11
460	405695,96	1317723,65
461	405674,42	1317724,50
462	405671,99	1317725,15
463	405669,49	1317725,81
464	405653,06	1317730,16
465	405650,00	1317730,97
466	405639,58	1317735,39
467	405595,27	1317751,42
468	405560,81	1317766,52
469	405547,64	1317772,29
470	405545,10	1317773,42
471	405523,18	1317781,47
472	405498,39	1317790,18
473	405453,96	1317805,96
474	405427,67	1317815,42
475	405424,64	1317816,50
476	405396,77	1317827,00
477	405364,12	1317838,23
478	405342,54	1317845,10
479	405338,68	1317846,49
480	405336,24	1317847,37
481	405333,95	1317848,19
482	405329,08	1317852,45
483	405322,70	1317854,04
484	405314,90	1317856,87
485	405303,29	1317861,06
486	405282,31	1317869,27
487	405275,04	1317872,11
488	405265,02	1317875,83
489	405253,06	1317879,73
490	405248,18	1317881,32
491	405230,46	1317888,43
492	405203,25	1317899,55
493	405183,72	1317907,42
494	405181,49	1317908,76
495	405157,84	1317918,28
496	405130,35	1317927,89

Проектируемая территория		
Площадь: 1323807 м^2		
Обозначение характерных точек границ	Координаты, м	
	X	Y
497	405116,57	1317932,44
498	405100,66	1317938,41
499	405090,03	1317941,99
500	405083,38	1317944,63
501	405065,56	1317951,26
502	405052,35	1317956,17
503	405043,97	1317959,39
504	405042,82	1317959,83
505	405042,97	1317960,39
506	405041,94	1317960,66
507	405041,73	1317960,14
508	405031,93	1317963,95
509	405010,54	1317972,22
510	404992,31	1317979,61
511	404987,96	1317981,37
512	404964,20	1317990,58
513	404942,61	1317998,82
514	404936,29	1318001,29
515	404937,31	1318004,47
516	404939,81	1318012,38
517	404898,00	1318025,56
518	404889,87	1318028,13
519	404877,48	1318031,91
520	404871,21	1318041,45
521	404872,03	1318056,48
522	404873,68	1318066,75
523	404878,11	1318075,66
524	404901,43	1318067,65
525	404928,41	1318145,47
526	404926,29	1318146,21
527	404910,90	1318152,34
528	404915,83	1318164,76
529	404927,26	1318218,02
530	404934,03	1318261,32
531	404938,47	1318261,30
532	404939,44	1318303,89
533	404940,49	1318320,17
534	404940,12	1318324,33
535	404940,10	1318324,62
536	404939,95	1318326,34
537	404932,72	1318326,06
538	404921,07	1318325,17
539	404906,51	1318374,72
540	404901,45	1318401,54
541	404912,72	1318403,78
542	404919,72	1318405,57
543	404918,07	1318416,87
544	404909,84	1318462,28
545	404906,88	1318478,63
546	404903,47	1318501,74
547	404894,79	1318558,39
548	404893,86	1318565,99
549	404892,31	1318578,71
550	404888,94	1318597,55
551	404887,70	1318606,20
552	404884,10	1318628,15
553	404880,07	1318654,07
554	404877,84	1318653,57
555	404873,82	1318689,06
556	404871,63	1318706,09
557	404867,82	1318728,93
558	404863,27	1318753,55
559	404861,01	1318759,13
560	404856,81	1318780,30
561	404852,15	1318801,94
562	404852,32	1318806,53
563	404847,55	1318829,73
564	404846,21	1318835,96
565	404842,78	1318849,87
566	404841,33	1318856,82
567	404836,33	1318878,05
568	404831,43	1318904,96

Проектируемая территория		
Площадь: 1323807 м^2		
Обозначение характерных точек границ	Координаты, м	
	X	Y
569	404821,93	1318953,35
570	404820,73	1318957,11
571	404819,85	1318959,86
572	404815,44	1318988,05
573	404811,31	1319008,34
574	404802,66	1319049,59
575	404799,98	1319062,37
576	404799,51	1319066,27
577	404792,91	1319102,65
578	404789,33	1319114,65
579	404789,32	1319114,73
580	404779,54	1319155,46
581	404769,28	1319154,36
582	404763,35	1319179,87
583	404757,06	1319209,65
584	404755,90	1319215,22
585	404702,98	1319459,65
586	404673,88	1319614,05
587	404672,53	1319633,81
588	404667,97	1319658,23
589	404620,94	1319655,35
590	404599,21	1319973,40
591	404596,83	1320008,15
592	404573,12	1320354,81
593	404574,05	1320441,50
594	404584,77	1320710,51
595	404583,12	1320729,46
596	404583,95	1320734,63
597	404583,34	1320739,41
598	404569,73	1320774,96
599	404208,26	1321273,92
600	404124,79	1321401,57
601	403770,06	1321898,79
602	403745,62	1321927,29
603	403713,66	1321951,99
604	403386,88	1322165,44
605	403338,15	1322197,20
606	403291,25	1322227,75
607	403204,83	1322283,90
608	403197,79	1322288,33
609	403194,33	1322290,51
610	403077,47	1322364,17
611	403032,34	1322392,07
612	403026,97	1322395,39
613	403011,81	1322404,74
614	401884,46	1323108,95
615	401864,49	1323126,92
616	401861,47	1323129,65
617	401858,06	1323132,73
618	401835,60	1323155,09
619	401818,76	1323172,66
620	401780,28	1323212,77
621	401773,35	1323220,04
622	401770,60	1323222,94
623	401363,16	1323647,57
624	401358,54	1323724,58
625	401349,10	1323734,43
626	401330,61	1323753,60
627	401279,91	1323804,33
628	401276,46	1323807,79
629	401271,32	1323812,92
630	401220,24	1323841,94
1	401216,67	1323918,27

ПРИЛОЖЕНИЕ 2

Перечень координат устанавливаемых красных линий объекта транспортной инфраструктуры регионального значения

Устанавливаемые красные линии		
Номер точки	Координаты (м)	
	X	Y
1	401249,66	1323906,09
2	401268,00	1323894,89
3	401289,18	1323881,63
4	401292,79	1323879,37
5	401305,75	1323867,40
6	401368,70	1323802,20
7	401405,41	1323836,17
8	401460,99	1323778,60
9	401424,28	1323744,63
10	401816,94	1323337,94
11	401831,57	1323322,67
12	401841,67	1323312,12
13	401843,39	1323310,33
14	401846,21	1323307,37
15	401856,59	1323296,50
16	401857,27	1323296,48
17	401857,30	1323295,75
18	401876,94	1323275,26
19	401896,57	1323254,75
20	401897,64	1323253,64
21	401897,62	1323253,53
22	401897,63	1323253,39
23	401897,67	1323253,23
24	401897,71	1323253,10
25	401897,78	1323252,97
26	401897,87	1323252,84
27	401897,96	1323252,72
28	401898,07	1323252,62
29	401898,22	1323252,53
30	401898,34	1323252,46
31	401898,48	1323252,42
32	401898,63	1323252,39
33	401898,78	1323252,38
34	401898,85	1323252,38
35	401904,49	1323246,51
36	401907,87	1323243,00
37	401916,25	1323234,27
38	401938,58	1323212,01
39	401941,45	1323209,15
40	401987,42	1323176,38
41	403005,48	1322541,35
42	403010,00	1322538,57
43	403015,45	1322535,22
44	403072,83	1322499,88
45	403261,95	1322379,99
46	403265,37	1322377,83
47	403354,34	1322321,44
48	403361,84	1322316,68
49	403395,45	1322294,75
50	403407,18	1322287,10
51	403444,21	1322262,96
52	403778,41	1322044,66
53	403824,50	1322008,70
54	403825,83	1322007,16
55	403830,77	1322001,42
56	403859,14	1321968,46
57	403951,30	1321839,86
58	403991,34	1321869,83
59	404038,07	1321804,89
60	403998,05	1321774,91
61	404217,98	1321465,50
62	404300,71	1321339,01
63	404304,34	1321333,62
64	404642,74	1320865,17
65	404666,50	1320833,90
66	404679,38	1320815,38

Устанавливаемые красные линии		
Номер точки	Координаты (м)	
	X	Y
67	404681,80	1320811,45
68	404690,66	1320786,90
69	404695,73	1320758,08
70	404698,11	1320732,86
71	404698,04	1320726,67
72	404685,57	1320410,98
73	404687,34	1320328,48
74	404700,32	1320174,24
75	404702,21	1320151,19
76	404722,92	1319890,83
77	404727,34	1319819,18
78	404736,86	1319617,35
79	404737,31	1319612,76
80	404738,07	1319604,94
81	404738,82	1319597,29
82	404739,04	1319596,22
83	404730,44	1319595,70
84	404736,47	1319534,09
85	404742,49	1319499,72
86	404746,16	1319476,98
87	404763,23	1319479,15
88	404764,56	1319472,88
89	404765,10	1319470,39
90	404783,10	1319387,29
91	404800,15	1319309,06
92	404807,65	1319274,68
93	404818,26	1319225,14
94	404819,15	1319221,01
95	404824,81	1319194,52
96	404825,94	1319189,27
97	404827,62	1319181,43
98	404829,24	1319173,84
99	404836,49	1319144,45
100	404837,55	1319139,55
101	404838,18	1319136,61
102	404847,08	1319095,12
103	404847,71	1319092,18
104	404848,23	1319089,74
105	404854,82	1319059,10
106	404855,45	1319056,17
107	404856,41	1319051,69
108	404860,74	1319030,88
109	404861,56	1319026,93
110	404880,90	1318933,84
111	404885,22	1318914,03
112	404886,28	1318909,13
113	404894,08	1318873,30
114	404903,21	1318832,58
115	404911,90	1318779,28
116	404918,53	1318729,28
117	404922,83	1318699,37
118	404930,74	1318646,82
119	404931,17	1318643,91
120	404946,02	1318536,57
121	404946,38	1318533,96
122	404949,79	1318509,30
123	404960,28	1318432,56
124	404964,56	1318405,83
125	404967,81	1318389,47
126	404972,01	1318374,63
127	404981,84	1318341,55
128	404989,94	1318314,82
129	404993,52	1318298,67
130	404997,44	1318260,58
131	404996,66	1318254,42
132	404996,08	1318249,89
133	404993,69	1318231,03
134	404985,61	1318187,67
135	404985,06	1318184,71
136	404974,96	1318188,12
137	404969,85	1318168,69

Устанавливаемые красные линии		
Номер точки	Координаты (м)	
	X	Y
138	404967,65	1318169,18
139	404964,29	1318169,91
140	404962,66	1318162,68
141	404960,38	1318163,20
142	404957,60	1318150,91
143	404956,64	1318146,63
144	404955,28	1318146,43
145	404951,25	1318146,29
146	404921,85	1318061,34
147	404927,97	1318059,20
148	404927,84	1318058,93
149	404948,91	1318051,42
150	404974,72	1318041,31
151	404975,01	1318041,20
152	405015,80	1318023,38
153	405021,77	1318020,77
154	405029,19	1318017,52
155	405061,83	1318003,30
156	405069,45	1317999,51
157	405078,43	1317996,58
158	405095,82	1317989,07
159	405111,66	1317982,45
160	405140,07	1317970,68
161	405150,43	1317967,48
162	405180,38	1317951,50
163	405200,81	1317941,69
164	405210,53	1317937,97
165	405230,82	1317929,21
166	405255,03	1317917,01
167	405259,35	1317914,74
168	405268,98	1317910,13
169	405272,56	1317908,65
170	405277,05	1317906,83
171	405281,95	1317904,87
172	405302,09	1317896,45
173	405330,42	1317885,81
174	405349,43	1317878,39
175	405385,71	1317864,57
176	405402,84	1317855,68
177	405420,51	1317848,60
178	405439,98	1317843,14
179	405449,31	1317839,53
180	405448,50	1317836,92
181	405459,35	1317833,10
182	405476,11	1317829,50
183	405485,14	1317826,01
184	405484,37	1317824,10
185	405506,74	1317816,39
186	405507,55	1317815,85
187	405512,97	1317813,91
188	405516,73	1317812,75
189	405516,82	1317812,93
190	405533,91	1317807,14
191	405554,22	1317798,78
192	405554,66	1317799,54
193	405571,41	1317793,12
194	405580,88	1317789,41
195	405583,85	1317788,25
196	405627,31	1317771,73
197	405656,27	1317763,99
198	405687,18	1317756,53
199	405714,67	1317751,34
200	405746,13	1317747,99
201	405760,49	1317746,89
202	405760,69	1317749,83
203	405779,09	1317747,76
204	405778,81	1317744,50
205	405788,02	1317743,56
206	405788,30	1317745,45
207	405792,95	1317745,18
208	405793,08	1317746,58
209	405813,12	1317745,70
210	405813,84	1317745,76

Устанавливаемые красные линии		
Номер точки	Координаты (м)	
	X	Y
211	405814,36	1317750,17
212	405820,31	1317749,31
213	405829,36	1317793,40
214	405825,48	1317802,68
215	405816,97	1317823,06
216	405821,64	1317856,30
217	405834,08	1317879,41
218	405853,05	1317901,92
219	405869,29	1317909,16
220	405870,78	1317904,35
221	405873,43	1317892,58
222	405874,38	1317892,95
223	405913,86	1317908,16
224	405920,74	1317910,81
225	405925,14	1317897,88
226	405959,65	1317905,43
227	405966,95	1317907,03
228	405984,35	1317910,32
229	406015,39	1317915,91
230	406019,59	1317916,75
231	406048,76	1317924,16
232	406074,15	1317930,38
233	406073,85	1317931,98
234	406095,10	1317937,96
235	406125,81	1317947,51
236	406152,35	1317956,31
237	406177,07	1317965,39
238	406185,79	1317967,53
239	406197,85	1317971,54
240	406240,00	1317986,91
241	406275,15	1318001,51
242	406294,16	1318008,37
243	406326,14	1318018,76
244	406339,85	1318023,73
245	406380,81	1318039,37
246	406386,90	1318042,15
247	406431,22	1318066,82
248	406442,67	1318073,38
249	406457,24	1318081,44
250	406486,71	1318097,71
251	406486,96	1318097,82
252	406487,61	1318098,21
253	406487,22	1318100,28
254	406512,50	1318112,69
255	406510,70	1318118,81
256	406529,89	1318126,33
257	406552,74	1318136,23
258	406581,46	1318149,44
259	406632,94	1318167,80
260	406659,26	1318179,49
261	406684,06	1318190,80
262	406702,75	1318198,61
263	406706,74	1318200,63
264	406732,61	1318212,23
265	406757,46	1318224,41
266	406772,17	1318230,95
267	406792,76	1318241,57
268	406811,59	1318249,11
269	406827,89	1318257,21
270	406828,07	1318257,29
271	406847,75	1318267,27
272	406870,38	1318279,00
273	406877,57	1318280,56
274	406900,80	1318293,33
275	406965,29	1318323,04
276	406962,92	1318331,35
277	406969,39	1318334,37
278	406978,07	1318335,15
279	406980,53	1318335,37
280	406998,91	1318337,01
281	407029,21	1318339,75
282	407091,57	1318343,60
283	407165,01	1318347,93

Устанавливаемые красные линии		
Номер точки	Координаты (м)	
	X	Y
284	407186,83	1318349,12
285	407195,30	1318349,34
286	407355,00	1318356,49
287	407366,14	1318356,99
288	407416,62	1318359,24
289	407416,48	1318361,66
290	407419,21	1318361,85
291	407449,47	1318363,90
292	407449,61	1318359,22
293	407460,82	1318359,82
294	407471,70	1318360,54
295	407471,98	1318355,45
296	407472,26	1318350,43
297	407488,82	1318350,43
298	407497,25	1318357,24
299	407503,87	1318363,20
300	407504,56	1318364,11
301	407506,10	1318366,78
302	407506,27	1318367,84
303	407505,66	1318371,69
304	407521,16	1318369,91
305	407521,55	1318363,99
306	407522,69	1318346,97
307	407539,02	1318343,82
308	407559,36	1318341,02
309	407611,77	1318331,33
310	407637,06	1318324,41
311	407688,31	1318307,83
312	407721,38	1318298,42
313	407757,94	1318288,11
314	407791,84	1318278,55
315	407854,35	1318261,74
316	407973,56	1318229,66
317	407985,34	1318234,56
318	407986,69	1318239,43
319	407987,90	1318243,78
320	407993,60	1318242,13
321	407992,50	1318238,14
322	407991,00	1318232,73
323	407993,47	1318228,20
324	408214,74	1318166,02
325	408498,58	1318081,00
326	408499,03	1318080,87
327	408532,75	1318071,34
328	408539,94	1318069,32
329	408601,93	1318050,83
330	408603,72	1318050,27
331	408604,07	1318050,15
332	408604,10	1318050,27
333	408721,07	1318019,70
334	408725,54	1318018,54
335	408727,98	1318017,90
336	408856,14	1317995,18
337	408864,14	1318003,71
338	408866,77	1318005,43
339	408870,21	1318000,56
340	408872,34	1317997,53
341	408882,91	1317996,63
342	408883,20	1317996,60
343	408939,99	1317991,37
344	408925,92	1317958,96
345	408921,91	1317960,39
346	408920,62	1317960,47
347	408892,07	1317962,71
348	408874,08	1317964,16
349	408849,06	1317966,38
350	408831,72	1317967,81
351	408826,18	1317968,30
352	408819,59	1317968,93
353	408807,78	1317969,61
354	408797,03	1317972,07
355	408782,48	1317975,34

Устанавливаемые красные линии		
Номер точки	Координаты (м)	
	X	Y
356	408759,91	1317980,79
357	408744,83	1317984,11
358	408723,71	1317989,15
359	408709,74	1317992,27
360	408688,75	1317997,43
361	408661,45	1318004,28
362	408655,25	1318006,17
363	408647,91	1318008,35
364	408630,17	1318013,63
365	408608,06	1318020,32
366	408586,02	1318026,81
367	408567,59	1318032,28
368	408546,44	1318038,55
369	408543,57	1318039,40
370	408539,14	1318040,72
371	408534,73	1318040,18
372	408522,60	1318024,91
373	408506,25	1318032,31
374	408506,99	1318049,81
375	408199,97	1318133,95
376	407621,95	1318293,23
377	407523,77	1318321,80
378	407488,20	1318323,27
379	407487,80	1318323,21
380	407440,75	1318325,09
381	407441,24	1318316,57
382	407441,70	1318309,20
383	407422,95	1318307,89
384	407422,70	1318307,87
385	407422,58	1318309,78
386	407422,30	1318313,96
387	407422,13	1318316,58
388	407421,50	1318326,09
389	407418,55	1318326,01
390	407415,45	1318325,93
391	407415,09	1318325,92
392	407379,69	1318324,96
393	407379,33	1318324,95
394	407367,65	1318324,63
395	407355,39	1318323,98
396	407349,93	1318323,62
397	407342,42	1318323,11
398	407339,96	1318322,93
399	407307,03	1318320,72
400	407295,38	1318319,94
401	407231,06	1318316,60
402	407222,08	1318316,16
403	407219,19	1318316,02
404	407214,42	1318315,77
405	407212,78	1318315,70
406	407180,04	1318314,03
407	407126,11	1318310,81
408	407115,25	1318310,18
409	407040,68	1318308,44
410	407004,15	1318307,92
411	406997,95	1318300,94
412	406986,87	1318295,94
413	406982,29	1318306,25
414	406974,19	1318305,68
415	406965,50	1318305,05
416	406951,88	1318298,41
417	406949,56	1318297,28
418	406930,20	1318287,19
419	406920,18	1318282,35
420	406911,41	1318278,32
421	406892,22	1318267,34
422	406895,41	1318260,68
423	406885,07	1318255,20
424	406881,54	1318262,63
425	406866,01	1318254,52
426	406838,98	1318241,04
427	406837,65	1318240,38

Устанавливаемые красные линии		
Номер точки	Координаты (м)	
	X	Y
428	406818,96	1318230,93
429	406800,33	1318221,50
430	406800,20	1318221,44
431	406758,27	1318200,91
432	406741,37	1318193,20
433	406737,63	1318191,38
434	406729,44	1318187,58
435	406716,17	1318181,57
436	406695,26	1318171,83
437	406678,55	1318163,61
438	406660,60	1318154,81
439	406658,00	1318153,49
440	406659,22	1318151,28
441	406652,74	1318148,29
442	406651,19	1318152,17
443	406634,82	1318145,79
444	406627,59	1318142,80
445	406626,18	1318146,56
446	406622,12	1318144,98
447	406623,46	1318141,11
448	406595,52	1318129,57
449	406559,19	1318117,53
450	406509,22	1318094,35
451	406505,59	1318092,40
452	406482,94	1318080,66
453	406482,87	1318080,62
454	406449,08	1318060,11
455	406427,21	1318047,80
456	406428,01	1318046,09
457	406390,66	1318024,36
458	406379,83	1318018,86
459	406356,77	1318012,03
460	406330,71	1318004,02
461	406322,73	1318000,52
462	406295,91	1317991,39
463	406279,28	1317986,90
464	406253,31	1317977,83
465	406237,89	1317972,60
466	406208,96	1317963,60
467	406168,40	1317948,64
468	406154,64	1317943,20
469	406116,98	1317928,43
470	406110,25	1317926,47
471	406110,58	1317925,46
472	406105,95	1317924,01
473	406105,84	1317923,96
474	406105,45	1317925,29
475	406103,69	1317924,81
476	406103,09	1317926,53
477	406094,00	1317923,65
478	406093,97	1317923,64
479	406056,45	1317913,61
480	406050,82	1317912,10
481	406004,46	1317901,47
482	406002,43	1317898,05
483	406002,96	1317895,75
484	406007,38	1317888,42
485	406009,45	1317884,39
486	406009,92	1317877,47
487	406001,31	1317875,50
488	405893,03	1317850,76
489	405889,46	1317847,37
490	405884,23	1317828,65
491	405875,71	1317828,84
492	405858,77	1317805,79
493	405854,55	1317795,77
494	405849,57	1317792,97
495	405836,84	1317751,24
496	405835,42	1317742,39
497	405835,32	1317741,80
498	405840,30	1317741,30
499	405836,95	1317713,46
500	405830,60	1317713,78

Устанавливаемые красные линии		
Номер точки	Координаты (м)	
	X	Y
501	405821,09	1317714,24
502	405808,68	1317714,51
503	405793,42	1317715,74
504	405780,65	1317716,72
505	405757,87	1317717,29
506	405713,86	1317722,11
507	405695,96	1317723,65
508	405677,19	1317724,39
509	405660,74	1317728,12
510	405653,06	1317730,16
511	405650,00	1317730,97
512	405639,58	1317735,39
513	405595,27	1317751,42
514	405560,81	1317766,52
515	405547,64	1317772,29
516	405545,10	1317773,42
517	405523,18	1317781,47
518	405498,39	1317790,18
519	405453,96	1317805,96
520	405427,67	1317815,42
521	405424,64	1317816,50
522	405396,77	1317827,00
523	405364,12	1317838,23
524	405342,54	1317845,10
525	405338,68	1317846,49
526	405336,24	1317847,37
527	405333,95	1317848,19
528	405329,08	1317852,45
529	405322,70	1317854,04
530	405314,90	1317856,87
531	405303,29	1317861,06
532	405282,31	1317869,27
533	405275,04	1317872,11
534	405265,02	1317875,83
535	405253,06	1317879,73
536	405248,18	1317881,32
537	405230,46	1317888,43
538	405203,25	1317899,55
539	405183,72	1317907,42
540	405181,49	1317908,76
541	405157,84	1317918,28
542	405130,35	1317927,89
543	405116,57	1317932,44
544	405100,66	1317938,41
545	405090,03	1317941,99
546	405083,38	1317944,63
547	405065,56	1317951,26
548	405052,35	1317956,17
549	405043,97	1317959,39
550	405031,93	1317963,95
551	405010,54	1317972,22
552	404992,31	1317979,61
553	404987,96	1317981,37
554	404964,20	1317990,58
555	404942,61	1317998,82
556	404940,69	1317999,57
557	404937,87	1318000,67
558	404936,29	1318001,29
559	404937,31	1318004,47
560	404939,81	1318012,38
561	404898,00	1318025,56
562	404889,87	1318028,13
563	404877,48	1318031,91
564	404871,21	1318041,45
565	404872,03	1318056,48
566	404873,68	1318066,75
567	404878,11	1318075,66
568	404901,43	1318067,65
569	404928,41	1318145,47
570	404926,29	1318146,21
571	404910,90	1318152,34
572	404915,83	1318164,76

Устанавливаемые красные линии		
Номер точки	Координаты (м)	
	X	Y
573	404923,96	1318202,68
574	404925,17	1318208,29
575	404927,26	1318218,02
576	404934,03	1318261,32
577	404938,47	1318261,30
578	404939,44	1318303,89
579	404940,49	1318320,17
580	404940,12	1318324,33
581	404940,10	1318324,62
582	404939,95	1318326,34
583	404932,72	1318326,06
584	404921,07	1318325,17
585	404919,54	1318330,35
586	404906,51	1318374,72
587	404904,22	1318386,82
588	404902,61	1318395,34
589	404901,45	1318401,54
590	404912,72	1318403,78
591	404919,72	1318405,57
592	404918,07	1318416,87
593	404909,84	1318462,28
594	404906,88	1318478,63
595	404903,47	1318501,74
596	404894,79	1318558,39
597	404893,86	1318565,99
598	404892,31	1318578,71
599	404888,94	1318597,55
600	404887,70	1318606,20
601	404884,10	1318628,15
602	404880,07	1318654,07
603	404877,84	1318653,57
604	404873,82	1318689,06
605	404871,63	1318706,09
606	404867,82	1318728,93
607	404863,27	1318753,55
608	404861,01	1318759,13
609	404856,81	1318780,30
610	404852,15	1318801,94
611	404852,32	1318806,53
612	404847,55	1318829,73
613	404846,21	1318835,96
614	404842,78	1318849,87
615	404841,33	1318856,82
616	404836,33	1318878,05
617	404831,43	1318904,96
618	404821,93	1318953,35
619	404820,73	1318957,11
620	404819,85	1318959,86
621	404815,44	1318988,05
622	404811,31	1319008,34
623	404802,66	1319049,59
624	404799,98	1319062,37
625	404799,51	1319066,27
626	404792,91	1319102,65
627	404789,33	1319114,65
628	404789,32	1319114,73
629	404779,54	1319155,46
630	404769,28	1319154,36
631	404763,98	1319177,15
632	404762,24	1319185,10
633	404757,06	1319209,65
634	404755,90	1319215,22
635	404702,98	1319459,65
636	404677,38	1319595,43
637	404676,22	1319601,59
638	404673,88	1319614,05
639	404649,09	1319976,81
640	404646,71	1320011,56
641	404623,14	1320356,25
642	404624,04	1320440,24
643	404633,53	1320678,42
644	404633,70	1320682,73

Устанавливаемые красные линии		
Номер точки	Координаты (м)	
	X	Y
645	404634,86	1320711,69
646	404633,47	1320727,61
647	404634,47	1320733,78
648	404632,18	1320751,69
649	404614,08	1320798,97
650	404604,61	1320812,04
651	404597,39	1320822,00
652	404253,30	1321296,97
653	404248,11	1321304,33
654	404166,08	1321429,78
655	403809,47	1321929,65
656	403780,24	1321963,73
657	403742,66	1321992,77
658	403414,20	1322207,31
659	403365,45	1322239,09
660	403318,52	1322269,66
661	403301,30	1322280,84
662	403293,77	1322285,74
663	403231,76	1322326,03
664	403224,46	1322330,62
665	403221,03	1322332,79
666	403103,95	1322406,58
667	403058,63	1322434,60
668	403053,24	1322437,93
669	403038,19	1322447,22
670	401914,66	1323149,04
671	401909,19	1323153,96
672	401902,47	1323160,01
673	401897,97	1323164,06
674	401894,99	1323166,75
675	401892,49	1323169,01
676	401871,29	1323190,12
677	401854,84	1323207,27
678	401816,42	1323247,32
679	401809,58	1323254,50
680	401806,77	1323257,46
681	401349,10	1323734,43
682	401330,61	1323753,60
683	401279,91	1323804,33
684	401276,46	1323807,79
685	401271,32	1323812,92

ПРИЛОЖЕНИЕ 3

Перечень координат, устанавливаемой придорожной полосы объекта транспортной инфраструктуры регионального значения

Придорожная полоса		
Площадь: 729476 м^2		
Обозначение характерных точек границ	Координаты, м	
	X	У
1	401318,36	1323907,58
2	401319,16	1323909,72
3	401324,56	1323910,01
4	401323,56	1323919,01
5	401340,73	1323903,16
6	401370,67	1323872,15
7	401407,38	1323906,12
8	401532,43	1323776,59
9	401495,72	1323742,62
10	401852,98	1323372,60
11	401867,68	1323357,25
12	401877,76	1323346,73
13	401878,58	1323345,87
14	401882,39	1323341,88
15	401881,42	1323342,90
16	401889,47	1323334,48
17	401897,68	1323325,90
18	401906,48	1323316,70
19	401913,05	1323309,85
20	401931,90	1323290,14
21	401973,83	1323247,47
22	402015,19	1323217,99
23	403031,81	1322583,86
24	403036,19	1322581,16
25	403041,65	1322577,80
26	403099,33	1322542,28
27	403288,69	1322422,24
28	403292,10	1322420,08
29	403388,89	1322358,73
30	403422,77	1322336,63
31	403434,49	1322328,98
32	403471,53	1322304,83
33	403807,51	1322085,37
34	403859,16	1322045,07
35	403898,49	1321999,39
36	403962,21	1321910,48
37	404002,17	1321940,39
38	404107,30	1321794,28
39	404067,06	1321764,13
40	404259,30	1321493,68
41	404344,44	1321363,49
42	404682,92	1320894,94
43	404706,95	1320863,31
44	404721,22	1320842,78
45	404727,08	1320833,27
46	404739,16	1320799,81
47	404745,32	1320764,77
48	404747,72	1320739,33
49	404748,17	1320736,61
50	404748,03	1320725,36
51	404735,59	1320410,53
52	404737,29	1320331,12
53	404750,15	1320178,38
54	404752,05	1320155,22
55	404772,80	1319894,35
56	404777,27	1319821,90
57	404786,75	1319620,96
58	404787,10	1319617,40
59	404737,04	1319617,36
60	404736,86	1319617,35
61	404727,34	1319819,18
62	404722,92	1319890,83
63	404702,21	1320151,19
64	404700,32	1320174,24
65	404687,34	1320328,48

Придорожная полоса		
Площадь: 729476 м^2		
Обозначение характерных точек границ	Координаты, м	
	X	У
66	404685,57	1320410,98
67	404698,04	1320726,67
68	404698,12	1320732,80
69	404698,11	1320732,86
70	404695,73	1320758,08
71	404690,66	1320786,90
72	404681,80	1320811,45
73	404679,38	1320815,38
74	404666,50	1320833,90
75	404642,74	1320865,17
76	404303,23	1321335,15
77	404217,98	1321465,50
78	403998,05	1321774,91
79	404038,07	1321804,89
80	403991,34	1321869,83
81	403951,30	1321839,86
82	403859,14	1321968,46
83	403824,50	1322008,70
84	403778,41	1322044,66
85	403444,21	1322262,96
86	403407,18	1322287,10
87	403395,45	1322294,75
88	403361,84	1322316,68
89	403265,37	1322377,83
90	403261,95	1322379,99
91	403072,83	1322499,88
92	403015,45	1322535,22
93	403010,00	1322538,57
94	403005,48	1322541,35
95	401987,42	1323176,38
96	401941,45	1323209,15
97	401938,58	1323212,01
98	401916,25	1323234,27
99	401898,85	1323252,38
100	401898,78	1323252,38
101	401898,63	1323252,39
102	401898,48	1323252,42
103	401898,34	1323252,46
104	401898,22	1323252,53
105	401898,07	1323252,62
106	401897,96	1323252,72
107	401897,87	1323252,84
108	401897,78	1323252,97
109	401897,71	1323253,10
110	401897,67	1323253,23
111	401897,63	1323253,39
112	401897,62	1323253,53
113	401897,64	1323253,64
114	401896,57	1323254,75
115	401876,94	1323275,26
116	401857,30	1323295,75
117	401857,27	1323296,48
118	401856,59	1323296,50
119	401846,21	1323307,37
120	401843,39	1323310,33
121	401841,67	1323312,12
122	401831,57	1323322,67
123	401816,94	1323337,94
124	401424,28	1323744,63
125	401460,99	1323778,60
126	401405,41	1323836,17
127	401368,70	1323802,20
128	401345,70	1323826,03
129	401345,12	1323835,46
130	401341,90	1323838,51
131	401352,48	1323839,07
132	401352,07	1323852,35
133	401319,49	1323880,22
134	401318,79	1323897,95
1	401318,36	1323907,58
135	401358,54	1323724,58
136	401806,77	1323257,46

Придорожная полоса		
Площадь: 729476 м^2		
Обозначение характерных точек границ	Координаты, м	
	X	У
137	401809,58	1323254,50
138	401816,42	1323247,32
139	401854,84	1323207,27
140	401871,29	1323190,12
141	401892,49	1323169,01
142	401894,99	1323166,75
143	401897,97	1323164,06
144	401914,66	1323149,04
145	403038,19	1322447,22
146	403053,24	1322437,93
147	403058,63	1322434,60
148	403103,95	1322406,58
149	403221,03	1322332,79
150	403224,46	1322330,62
151	403231,76	1322326,03
152	403318,52	1322269,66
153	403365,45	1322239,09
154	403414,20	1322207,31
155	403742,66	1321992,77
156	403780,24	1321963,73
157	403809,47	1321929,65
158	404166,08	1321429,78
159	404249,45	1321302,29
160	404614,08	1320798,97
161	404632,18	1320751,69
162	404634,47	1320733,78
163	404633,47	1320727,61
164	404634,86	1320711,69
165	404624,04	1320440,24
166	404623,14	1320356,25
167	404646,71	1320011,56
168	404649,09	1319976,81
169	404672,53	1319633,81
170	404667,97	1319658,23
171	404620,94	1319655,35
172	404599,21	1319973,40
173	404596,83	1320008,15
174	404573,12	1320354,81
175	404574,05	1320441,50
176	404584,77	1320710,51
177	404583,12	1320729,46
178	404583,95	1320734,63
179	404583,34	1320739,41
180	404569,73	1320774,96
181	404208,26	1321273,92
182	404124,79	1321401,57
183	403770,06	1321898,79
184	403745,62	1321927,29
185	403713,66	1321951,99
186	403386,88	1322165,44
187	403338,15	1322197,20
188	403291,25	1322227,75
189	403204,83	1322283,90
190	403197,79	1322288,33
191	403194,33	1322290,51
192	403077,47	1322364,17
193	403032,34	1322392,07
194	403026,97	1322395,39
195	403011,81	1322404,74
196	401884,46	1323108,95
197	401864,49	1323126,92
198	401861,47	1323129,65
199	401858,06	1323132,73
200	401835,60	1323155,09
201	401818,76	1323172,66
202	401780,28	1323212,77
203	401773,35	1323220,04
204	401770,60	1323222,94
205	401363,16	1323647,57
135	401358,54	1323724,58
206	407415,96	1318370,60
207	407418,59	1318370,75

Придорожная полоса		
Площадь: 729476 м^2		
Обозначение характерных точек границ	Координаты, м	
	X	У
208	407419,08	1318364,58
209	407419,18	1318362,39
210	407419,21	1318361,85
211	407416,48	1318361,66
212	407416,45	1318362,25
206	407415,96	1318370,60
213	407422,70	1318307,87
214	407422,95	1318307,89
215	407428,68	1318308,30
216	407441,70	1318309,20
217	407441,24	1318316,57
218	407440,75	1318325,09
219	407487,80	1318323,21
220	407488,20	1318323,27
221	407523,77	1318321,80
222	407621,95	1318293,23
223	408199,97	1318133,95
224	408506,99	1318049,81
225	408506,25	1318032,31
226	408522,60	1318024,91
227	408534,73	1318040,18
228	408539,14	1318040,72
229	408567,59	1318032,28
230	408586,02	1318026,81
231	408608,06	1318020,32
232	408630,17	1318013,63
233	408647,91	1318008,35
234	408655,25	1318006,17
235	408661,45	1318004,28
236	408688,75	1317997,43
237	408709,74	1317992,27
238	408723,71	1317989,15
239	408744,83	1317984,11
240	408759,91	1317980,79
241	408782,48	1317975,34
242	408797,03	1317972,07
243	408807,78	1317969,61
244	408819,59	1317968,93
245	408826,18	1317968,30
246	408831,72	1317967,81
247	408849,06	1317966,38
248	408874,08	1317964,16
249	408892,07	1317962,71
250	408920,62	1317960,47
251	408921,91	1317960,39
252	408925,92	1317958,96
253	408925,96	1317958,95
254	408915,80	1317936,92
255	408904,50	1317911,68
256	408888,11	1317912,87
257	408869,86	1317914,34
258	408844,80	1317916,56
259	408827,46	1317917,99
260	408821,60	1317918,51
261	408815,77	1317919,07
262	408800,72	1317919,93
263	408785,97	1317923,31
264	408771,13	1317926,64
265	408748,67	1317932,07
266	408733,65	1317935,37
267	408712,46	1317940,43
268	408698,32	1317943,59
269	408676,70	1317948,90
270	408648,07	1317956,09
271	408640,84	1317958,29
272	408633,66	1317960,42
273	408615,80	1317965,74
274	408593,76	1317972,41
275	408571,84	1317978,86
276	408554,07	1317984,14
277	408455,35	1318012,12
278	408186,72	1318085,74

Придорожная полоса		
Площадь: 729476 м^2		
Обозначение характерных точек границ	Координаты, м	
	X	У
279	407608,32	1318245,12
280	407515,63	1318272,09
281	407494,06	1318272,99
282	407432,63	1318271,82
283	407425,70	1318271,55
284	407425,20	1318298,57
285	407423,29	1318298,50
213	407422,70	1318307,87
286	407449,43	1318363,90
287	407449,44	1318364,93
288	407471,38	1318366,57
289	407493,15	1318368,19
290	407490,51	1318400,43
291	407519,55	1318400,43
292	407622,93	1318380,11
293	407651,36	1318372,33
294	407702,85	1318355,68
295	407735,01	1318346,53
296	407771,51	1318336,23
297	407805,12	1318326,76
298	407867,34	1318310,02
299	407948,36	1318288,22
300	408228,68	1318214,04
301	408512,77	1318128,95
302	408546,31	1318119,47
303	408553,85	1318117,35
304	408568,26	1318113,05
305	408616,95	1318098,59
306	408733,67	1318068,09
307	408738,16	1318066,92
308	408738,70	1318066,78
309	408838,20	1318049,14
310	408899,79	1318045,37
311	408927,41	1318042,74
312	408895,39	1318024,15
313	408892,25	1318022,13
314	408879,83	1318013,97
315	408888,88	1318012,78
316	408895,53	1318017,08
317	408930,70	1318039,85
318	408934,15	1318042,12
319	408963,09	1318039,45
320	408939,99	1317991,37
321	408883,20	1317996,60
322	408882,91	1317996,63
323	408872,34	1317997,53
324	408866,77	1318005,43
325	408864,14	1318003,71
326	408856,14	1317995,18
327	408727,98	1318017,90
328	408725,54	1318018,54
329	408721,07	1318019,70
330	408604,10	1318050,27
331	408604,07	1318050,15
332	408603,72	1318050,27
333	408601,93	1318050,83
334	408539,94	1318069,32
335	408532,75	1318071,34
336	408499,03	1318080,87
337	408498,58	1318081,00
338	408214,74	1318166,02
339	407993,47	1318228,20
340	407991,00	1318232,73
341	407992,50	1318238,14
342	407993,60	1318242,13
343	407987,90	1318243,78
344	407986,69	1318239,43
345	407985,34	1318234,56
346	407973,56	1318229,66
347	407854,35	1318261,74
348	407791,84	1318278,55
349	407757,94	1318288,11

Придорожная полоса		
Площадь: 729476 м^2		
Обозначение характерных точек границ	Координаты, м	
	X	У
350	407721,38	1318298,42
351	407688,31	1318307,83
352	407637,06	1318324,41
353	407611,77	1318331,33
354	407559,36	1318341,02
355	407539,02	1318343,82
356	407522,69	1318346,97
357	407521,76	1318360,90
358	407521,75	1318361,00
359	407521,74	1318361,22
360	407521,71	1318361,71
361	407521,36	1318366,88
362	407521,16	1318369,91
363	407505,66	1318371,69
364	407506,27	1318367,84
365	407506,10	1318366,78
366	407504,56	1318364,11
367	407503,87	1318363,20
368	407497,25	1318357,24
369	407488,82	1318350,43
370	407472,26	1318350,43
371	407471,98	1318355,45
372	407471,70	1318360,54
373	407460,82	1318359,82
374	407449,61	1318359,22
375	407449,47	1318363,90
286	407449,43	1318363,90

ПРИЛОЖЕНИЕ 4

САМАРСКАЯ ЛУКА НАЦИОНАЛЬНЫЙ ПАРК
МИНИСТЕРСТВО ПРИРОДНЫХ РЕСУРСОВ И ЭКОЛОГИИ РОССИЙСКОЙ ФЕДЕРАЦИИ
(МИНПРИРОДЫ РОССИИ)
ФЕДЕРАЛЬНОЕ ГОСУДАРСТВЕННОЕ БЮДЖЕТНОЕ УЧРЕЖДЕНИЕ
"НАЦИОНАЛЬНЫЙ ПАРК "САМАРСКАЯ ЛУКА"
(ФГБУ "НАЦИОНАЛЬНЫЙ ПАРК"САМАРСКАЯ ЛУКА")
445350, Самарская область, г. Жигулевск, ул. Ткачева, 109-А
тел./факс: 8-84862-2-40-51
Email:parkluka@yandex.ru

Исх. от 30.05.24 № 803
На № МТ/3353 от 21.05.2024г.

Заместителю министра транспорта и автомобильных дорог Самарской области

С.В. Неретину

ул. Скляренко, д.20
г. Самара, 443068

mintrans@samregion.ru

Уважаемый Сергей Валерьевич!

Рассмотрев Ваш запрос о предоставлении сведений о наличии (отсутствии) земель особо охраняемых природных территорий в границе полосы отвода автомобильной дороги общего пользования межмуниципального значения в Самарской области «Урал» - Жигули – пионерлагерь, расположенной в муниципальном районе Ставропольский Самарской области, сообщаем следующее.

Граница территории, в отношении которой осуществляется подготовка проекта планировки территории в целях определения полосы отвода автомобильной дороги общего пользования межмуниципального значения в Самарской области «Урал» - Жигули – пионерлагерь, расположенная в муниципальном районе Ставропольской Самарской области (согласно прилагаемой схеме), входит в границы Национального парка «Самарская Лука» на основании Постановления Совета Министров РСФСР от 28.04.1984г. № 161 «О создании национального парка «Самарская Лука», Решения исполнительного комитета Куйбышевского областного Совета народных депутатов «О создании государственного природного Национального парка «Самарская Лука» № 333 от 10.08.1984г.

Указанная территория по функциональному зонированию, согласно Положению о национальном парке «Самарская Лука», расположена в зоне хозяйственного назначения.

В соответствии с п.11.4 Положения о национальном парке зона хозяйственного назначения предназначена для осуществления деятельности, направленной на обеспечение функционирования национального парка и жизнедеятельности граждан, проживающих на территории национального парка.

В зоне хозяйственного назначения допускается строительство, реконструкция, ремонт и эксплуатация хозяйственных и жилых объектов, в том числе дорог, трубопроводов, линий электропередачи и других линейных объектов, связанных с функционированием национального парка и с обеспечением функционирования расположенных в границах национального парка населенных пунктов.

Дополнительно сообщаем, что в Единый государственный реестр недвижимости (ЕГРН) внесены сведения о границе особо охраняемой природной территории федерального значения Национальный парк «Самарская Лука», присвоен реестровый номер 63:00-9.2. Для просмотра указанных сведений на официальном ресурсе Росреестра - публичной кадастровой карте (pkk.rosreestr.ru) необходимо в строке «Поиск» выбрать вкладку «Зоны и территории» и ввести указанный реестровый номер.

С уважением,
Директор Е.Г. Березкин

Халтурина А.В.,
8(84862) 2-35-58

ПРИЛОЖЕНИЕ 5

МИНИСТЕРСТВО
ПРИРОДНЫХ РЕСУРСОВ И ЭКОЛОГИИ
РОССИЙСКОЙ ФЕДЕРАЦИИ
(Минприроды России)

ул. Б. Грузинская, д. 4/6, Москва, 125993
Тел. (499) 254-48-00, факс (499) 254-43-10
сайт: www.mnr.gov.ru
e-mail: minprirody@mnr.gov.ru
телетайп 112242 СФЕН

06.02.2025 № 15-29/4461

на № _____ от _____

Министерство транспорта и автомобильных дорог Самарской области

mintrans@samregion.ru

О согласовании документации по планировке территории

Министерство природных ресурсов и экологии Российской Федерации рассмотрело письмо Министерства транспорта и автомобильных дорог Самарской области от 26 декабря 2024 г. № Исх - МТ/8613 по вопросу согласования документации по планировке территории в целях определения границы полосы отвода автомобильной дороги общего пользования межмуниципального значения в Самарской области «Урал» - Жигули - пионерлагерь, расположенной в муниципальном районе Ставропольский Самарской области, сообщает, что, принимая во внимание позицию ФГБУ «Национальный парк «Самарская Лука» от 16 января 2025 г. № 40, в соответствии с частью 12.3 статьи 45 Градостроительного кодекса Российской Федерации, согласовывает указанную документацию по планировке территории.

Дополнительно сообщаем, что данное согласование не дает право на осуществление работ по строительству, реконструкции объектов капитального строительства на территории государственного природного Национального парка «Самарская Лука»

Подлинник электронного документа, подписанного ЭП, хранится в системе электронного документооборота Минприроды России
СВЕДЕНИЯ О СЕРТИФИКАТЕ ЭП
Сертификат: 00A220023756904F1807E0EA6BD8BB4D5E
Владелец: Илюхин Виктор Анатольевич
Действителен с 29.07.2024 по 22.10.2025

Заместитель директора Департамента государственной политики и регулирования в сфере развития ООПТ

В.А. Илюхин

Исп.: Санджиева О.Г.
Конт. телефон: (499) 252-23-61 (доб. 16-06)