СЕЛЬСКОЕ ПОСЕЛЕНИЕ
ЖИГУЛИ
МУНИЦИПАЛЬНОГО РАЙОНА
СТАВРОПОЛЬСКИЙ САМАРСКОЙ ОБЛАСТИ

Жигули

ОФИЦИАЛЬНАЯ ПУБЛИКАЦИЯ
№23 (107), 3 сентября 2019 г.

6+

АДМИНИСТРАЦИЯ СЕЛЬСКОГО ПОСЕЛЕНИЯ ЖИГУЛИ МУНИЦИПАЛЬНОГО РАЙОНА СТАВРОПОЛЬСКИЙ САМАРСКОЙ ОБЛАСТИ

ПОСТАНОВЛЕНИЕ № 34 от 02.09.2019 г.

О ПРОВЕДЕНИИ ПУБЛИЧНЫХ СЛУШАНИЙ ПО ПРОЕКТУ РЕШЕНИЯ СОБРАНИЯ ПРЕДСТАВИТЕЛЕЙ СЕЛЬСКОГО ПОСЕЛЕНИЯ ЖИГУЛИ МУНИЦИПАЛЬНОГО РАЙОНА СТАВРОПОЛЬСКИЙ «ОБ УТВЕРЖДЕНИИ ИЗМЕНЕНИЙ В ГЕНЕРАЛЬНЫЙ ПЛАН СЕЛЬСКОГО ПОСЕЛЕНИЯ ЖИГУЛИ МУНИЦИПАЛЬНОГО РАЙОНА СТАВРОПОЛЬСКИЙ САМАРСКОЙ ОБЛАСТИ, УТВЕРЖДЕННЫЙ РЕШЕНИЕМ СОБРАНИЯ ПРЕДСТАВИТЕЛЕЙ ОТ 16.12.2013 №79»

В целях соблюдения права человека на благоприятные условия жизнедеятельности, прав и законных интересов правообладателей земельных участков и объектов капитального строительства в соответствии с частью 11 статьи 24, статьей 28 Градостроительного кодекса Российской Федерации, руководствуясь статьей 28 Федерального закона от 06.10.2003 № 131-ФЗ «Об общих принципах организации местного самоуправления в Российской Федерации», Уставом сельского поселения Жигули муниципального района Ставропольский Самарской области, Порядком организации и проведения публичных слушаний в сфере градостроительной деятельности сельского поселения Жигули муниципального района Ставропольский Самарской области, утвержденным решением Собрания представителей сельского поселения Жигули муниципального района Ставропольский Самарской области от 05.03.2010 №72, протоколом Согласительной комиссии по согласованию проекта внесения изменений в генеральный план сельского поселения Жигули муниципального района Ставропольский Самарской области от 30.08.2019 ПОСТАНОВЛЯЮ:

1. Провести на территории сельского поселения Жигули муниципального района Ставропольский Самарской области публичные слушания по проекту решения Собрания представителей сельского поселения Жигули муниципального района Ставропольский «Об утверждении изменений в генеральный план сельского поселения Жигули муниципального района Ставропольский Самарской области, утвержденный Решением Собрания представителей от 16.12.2013 № 79» (далее – Проект решения).

2. Срок проведения публичных слушаний по Проекту решения -
с 09 сентября 2019 года по 09 октября 2019 года.

3. Срок проведения публичных слушаний исчисляется со дня, указанного в п.2 настоящего постановления до дня официального опубликования заключения о результатах публичных слушаний.

4. Органом, уполномоченным на организацию и проведение публичных слушаний в соответствии с настоящим постановлением, является Администрация сельского поселения Жигули муниципального района Ставропольский Самарской области (далее также – Администрация поселения).

5. Представление участниками публичных слушаний предложений и замечаний по проекту генерального плана, а также их учет осуществляется в соответствии с Порядком организации и проведения публичных слушаний в сфере градостроительной деятельности сельского поселения Жигули муниципального района Ставропольский Самарской области, утвержденным решением Собрания представителей сельского поселения Жигули муниципального района Ставропольский Самарской области от 05.03.2010 № 72 (в редакции решений от 10.10.2013 № 74, от 06.03.2018 № 108).

6. Место проведения публичных слушаний (место ведения протокола публичных слушаний) в сельском поселении Жигули муниципального района Ставропольский Самарской области: 445163, Самарская область, Ставропольский район, село Жигули, ул.Центральная, 28А.

7. Провести мероприятия по информированию жителей поселения по вопросу публичных слушаний в каждом населенном пункте:
в селе Жигули – 16 сентября 2019 года в 18:00, по адресу: ул. Центральная, 28А.

8. Администрации поселения в целях доведения до населения информации о содержании Проекта решения обеспечить организацию выставок, экспозиций демонстрационных материалов проекта генерального плана в местах проведения публичных слушаний (местах ведения протокола публичных слушаний) и местах проведения мероприятий по информированию жителей поселения по вопросу публичных слушаний.

9. Датой открытия экспозиции считается дата опубликования Проекта решения и его размещения на официальном сайте Администрации сельского поселения Жигули муниципального района Ставропольский Самарской области в сети «Интернет»: http://zhiguli.stavrsp.ru/.

10. Прием замечаний и предложений по Проекту решения от жителей поселения и иных заинтересованных лиц осуществляется по адресу, указанному в пункте 6 настоящего постановления, в рабочие дни с 10 часов до 19 часов, в субботу с 12 до 17 часов.

11.Прием замечаний и предложений от жителей поселения и иных заинтересованных лиц по проекту генерального плана прекращается 29 сентября 2019 года.

12. Назначить лицом, ответственным за ведение протокола публичных слушаний, протоколов мероприятий по информированию жителей поселения по вопросу публичных слушаний - Главу сельского поселения – А.Т. Чистякова.

13. Официальное опубликование настоящего постановления является оповещением о начале публичных слушаний.

Опубликовать настоящее постановление и Проект решения (приложение к настоящему постановлению) в газете «Жигули».

14. Администрации поселения в целях заблаговременного ознакомления жителей поселения и иных заинтересованных лиц с Проектом решения обеспечить:

размещение Проекта решения на официальном сайте Администрации сельского поселения Жигули в информационно-телекоммуникационной сети «Интернет» - http://zhiguli.stavrsp.ru/;

беспрепятственный доступ к ознакомлению с проектом генерального плана в здании Администрации поселения (в соответствии с режимом работы Администрации поселения).

15. В случае, если настоящее постановление будет опубликовано позднее календарной даты начала публичных слушаний, указанной в пункте 2 настоящего постановления, то дата начала публичных слушаний исчисляется со дня официального опубликования настоящего постановления. При этом установленные в настоящем постановлении календарная дата, до которой осуществляется прием замечаний и предложений от жителей поселения и иных заинтересованных лиц, а также дата окончания публичных слушаний переносятся на соответствующее количество дней.

Глава сельского поселения Жигули А.Т. Чистяков

Приложение № 1 к постановлению главы сельского поселения Жигули муниципального района Ставропольский Самарской области от 02.09.2019 года № 34

ПРОЕКТ
СОБРАНИЕ ПРЕДСТАВИТЕЛЕЙ СЕЛЬСКОГО ПОСЕЛЕНИЯ ЖИГУЛИ МУНИЦИПАЛЬНОГО РАЙОНА СТАВРОПОЛЬСКИЙ САМАРСКОЙ ОБЛАСТИ

РЕШЕНИЕ от _____ № _____

ОБ УТВЕРЖДЕНИИ ИЗМЕНЕНИЙ В ГЕНЕРАЛЬНЫЙ ПЛАН СЕЛЬСКОГО ПОСЕЛЕНИЯ ЖИГУЛИ МУНИЦИПАЛЬНОГО РАЙОНА СТАВРОПОЛЬСКИЙ САМАРСКОЙ ОБЛАСТИ, УТВЕРЖДЕННЫЙ РЕШЕНИЕМ СОБРАНИЯ ПРЕДСТАВИТЕЛЕЙ ОТ 16.12.2013 № 101

В соответствии со статьей 24 Градостроительного кодекса Российской Федерации, пунктом 20 части 1, частью 3 статьи 14 Федерального закона от 6 октября 2003 года № 131-ФЗ «Об общих принципах организации местного самоуправления в Российской Федерации», с учетом заключения о результатах публичных слушаний по проекту решения Собрания представителей сельского поселения Жигули муниципального района Ставропольский Самарской области «Об утверждении изменений в генеральный план сельского поселения Жигули муниципального района Ставропольский Самарской области» от _____, Собрание представителей сельского поселения Жигули муниципального района Ставропольский Самарской области решило:

1. Утвердить изменения в генеральный план сельского поселения Жигули муниципального района Ставропольский Самарской области, утвержденный решением Собрания представителей сельского поселения, утвержденный Решением Собрания представителей от 16.12.2013 № 79 (далее также – Генеральный план), включающий:

положение о территориальном планировании сельского поселения Жигули муниципального района Ставропольский Самарской области;

карту границ населенных пунктов, входящих в состав сельского поселения Жигули муниципального района Ставропольский Самарской области (М 1:25000);

карту функциональных зон сельского поселения Жигули муниципального района Ставропольский Самарской области (М 1:25000);

карту функциональных зон сельского поселения Жигули муниципального района Ставропольский Самарской области (М 1:5000);

карту планируемого размещения объектов местного значения сельского поселения Жигули муниципального района Ставропольский Самарской области (М 1:5000);

карту планируемого размещения объектов инженерной инфраструктуры местного значения сельского поселения Жигули муниципального района Ставропольский Самарской области (М1:5000);

карту планируемого размещения объектов транспортной инфраструктуры местного значения сельского поселения Жигули муниципального района Ставропольский Самарской области (М 1:5000);

сведения о границах населенных пунктов сельского поселения Жигули муниципального района Ставропольский Самарской области.

2. Опубликовать настоящее Решение, а также приложения к настоящему решению в газете «Жигули» и разместить на сайте сельского поселения Жигули в информационно-телекоммуникационной сети «Интернет» - http://zhiguli.stavrsp.ru/.

3. Настоящее решение вступает в силу со дня его официального опубликования.

Председатель Собрания представителей сельского поселения Жигули муниципального района Ставропольский Самарской области К.В. Гайфуллина
Глава сельского поселения Жигули муниципального района Ставропольский Самарской области А.Т. Чистяков

Правительство Самарской области
Государственное унитарное предприятие Самарской области
Институт «ТеррНИИгражданпроект»

ЗАКАЗ: Муниципальный контракт № 0142300027118000211/7 от 31.10.2018 года
ЗАКАЗЧИК: Администрация сельского поселения Жигули муниципального района Ставропольский Самарской области

ПОДГОТОВКА ИЗМЕНЕНИЙ В ГЕНЕРАЛЬНЫЙ ПЛАН СЕЛЬСКОГО ПОСЕЛЕНИЯ ЖИГУЛИ МУНИЦИПАЛЬНОГО РАЙОНА СТАВРОПОЛЬСКИЙ САМАРСКОЙ ОБЛАСТИ

ТОМ 1
ПОЛОЖЕНИЕ О ТЕРРИТОРИАЛЬНОМ ПЛАНИРОВАНИИ СЕЛЬСКОГО ПОСЕЛЕНИЯ ЖИГУЛИ МУНИЦИПАЛЬНОГО РАЙОНА СТАВРОПОЛЬСКИЙ САМАРСКОЙ ОБЛАСТИ

Директор И.Д. Бундов
И.о. заместителя директора по территориальному планированию И.В. Власов

г. Самара, 2018 г.

ПОЛОЖЕНИЕ О ТЕРРИТОРИАЛЬНОМ ПЛАНИРОВАНИИ СЕЛЬСКОГО ПОСЕЛЕНИЯ ЖИГУЛИ МУНИЦИПАЛЬНОГО РАЙОНА СТАВРОПОЛЬСКИЙ САМАРСКОЙ ОБЛАСТИ

1. Общие положения

1.1. В соответствии с градостроительным законодательством Генеральный план сельского поселения Жигули муниципального района Ставропольский Самарской области (далее – Генеральный план) является документом территориального планирования муниципального образования. Генеральным планом определено, исходя из совокупности социальных, экономических, экологических и иных факторов, назначение территорий сельского поселения Жигули муниципального района Ставропольский Самарской области в целях обеспечения их устойчивого развития, развития инженерной, транспортной и социальной инфраструктур, обеспечения учета интересов граждан и их объединений, Российской Федерации, субъектов Российской Федерации, муниципальных образований.

1.2. Генеральный план разработан в соответствии с Конституцией Российской Федерации, Градостроительным кодексом Российской Федерации, Земельным кодексом Российской Федерации, Федеральным законом «Об общих принципах организации законодательных (представительных) и исполнительных органов государственной власти субъектов Российской Федерации», иными федеральными законами и нормативными правовыми актами Российской Федерации, законами и иными нормативными правовыми актами Самарской области, Уставом сельского поселения Жигули муниципального района Ставропольский Самарской области, иными нормативными правовыми актами муниципального района Ставропольский Самарской области.

1.3. При осуществлении территориального планирования сельского поселения Жигули учтены интересы Российской Федерации, Самарской области, муниципального района Ставропольский по реализации полномочий федеральных органов государственной власти, органов государственной власти Самарской области и органов местного самоуправления муниципального района Ставропольский, а также необходимость создания благоприятных условий для реализации на территории Самарской области приоритетных национальных проектов, федеральных и областных целевых программ, программ развития муниципального района Ставропольский.

1.4. Генеральный план разработан на основе стратегии социально-экономического развития Самарской области, одобренной постановлением Правительства Самарской области от 12.07.2017 № 441 «О Стратегии социально-экономического развития Самарской области на период до 2030 года», планов и программ комплексного социально-экономического развития муниципального района Ставропольский и сельского поселения Жигули.

1.5. При подготовке Генерального плана учтены:

программы, принятые в установленном порядке и реализуемые за счет средств федерального бюджета, бюджета Самарской области, бюджета муниципального района Ставропольский, бюджета сельского поселения Жигули;

решения органов государственной власти, органов местного самоуправления, иных главных распорядителей средств соответствующих бюджетов, предусматривающие создание на территории сельского поселения Жигули объектов федерального значения, объектов регионального значения, объектов местного значения;

инвестиционные программы субъектов естественных монополий, организаций коммунального комплекса;

сведения, содержащиеся в федеральной государственной информационной системе территориального планирования;

Схема территориального планирования Самарской области, утвержденная постановлением Правительства Самарской области от 13.12.2007 № 261;

Схема территориального планирования муниципального района Ставропольский Самарской области, утвержденная решением Собрания представителей муниципального района Ставропольский Самарской области от 25.02.2010 № 295;

предложения заинтересованных лиц.

1.6. Генеральный план включает:

положение о территориальном планировании сельского поселения Жигули;

карту границ населённых пунктов, входящих в состав сельского поселения Жигули муниципального района Ставропольский Самарской области (М 1:25 000);

карту функциональных зон сельского поселения Жигули муниципального района Ставропольский Самарской области (М 1:25 000);

карту функциональных зон сельского поселения Жигули муниципального района Ставропольский Самарской области (М 1:10 000);

карты планируемого размещения объектов местного значения сельского поселения Жигули муниципального района Ставропольский Самарской области (М 1:10000).

1.7. Положение о территориальном планировании сельского поселения Жигули муниципального района Ставропольский Самарской области включает:

сведения о видах, назначении и наименованиях планируемых для размещения объектов местного значения сельского поселения Жигули, их основные характеристики, их местоположение (для объектов местного значения, не являющихся линейными объектами, указываются функциональные зоны), а также характеристики зон с особыми условиями использования территорий в случае, если установление таких зон требуется в связи с размещением данных объектов;

параметры функциональных зон, а также сведения о планируемых для размещения в них объектах федерального значения, объектах регионального значения, объектах местного значения муниципального района Ставропольский, объектов местного значения сельского поселения Жигули, за исключением линейных объектов.

1.8. Карты планируемого размещения объектов местного значения сельского поселения Жигули включают:

карту планируемого размещения объектов местного значения сельского поселения Жигули муниципального района Ставропольский Самарской области (М 1:10 000).

карту планируемого размещения объектов транспортной инфраструктуры местного значения сельского поселения Жигули муниципального района Ставропольский Самарской области (М 1:10 000);

карту планируемого размещения объектов инженерной инфраструктуры местного значения сельского поселения Жигули муниципального района Ставропольский Самарской области (М 1:10 000).

1.9. На картах планируемого размещения объектов местного значения сельского поселения Жигули отображаются планируемые для размещения объекты местного значения – объекты капитального строительства, иные объекты, территории, которые необходимы для осуществления органами местного самоуправления сельского поселения Жигули полномочий по вопросам местного значения сельского поселения и в пределах переданных государственных полномочий в соответствии с федеральными законами, законами Самарской области, Уставом сельского поселения Жигули и оказывают существенное влияние на социально-экономическое развитие сельского поселения Жигули.

1.10. Виды объектов местного значения сельского поселения Жигули, отображенные на картах планируемого размещения объектов местного значения сельского поселения Жигули, соответствуют требованиям части 2.1 статьи 5 Закона Самарской области от 12.07.2006 № 90-ГД «О градостроительной деятельности на территории Самарской области».

1.11. Реализация Генерального плана осуществляется путем выполнения мероприятий, которые предусмотрены программами социально-экономического развития и целевыми программами, утверждаемыми органами местного самоуправления сельского поселения Жигули, и реализуемыми за счет средств местного бюджета, или нормативными правовыми актами Администрации сельского поселения Жигули об установлении отдельных расходных обязательств, или инвестиционными программами организаций коммунального комплекса. Указанные мероприятия могут включать:

1) подготовку и утверждение документации по планировке территории в соответствии с Генеральным планом;

2) принятие в порядке, установленном законодательством Российской Федерации, решений о резервировании земель, об изъятии, в том числе путем выкупа, земельных участков для муниципальных нужд, о переводе земель или земельных участков из одной категории в другую;

3) создание объектов местного значения сельского поселения Жигули на основании документации по планировке территории.

1.12. Программы, реализуемые за счет средств бюджета сельского поселения Жигули, решения органов местного самоуправления сельского поселения Жигули, предусматривающие создание объектов местного значения сельского поселения Жигули, инвестиционные программы субъектов естественных монополий, организаций коммунального комплекса, принятые до утверждения Генерального плана и предусматривающие создание объектов местного значения сельского поселения Жигули, подлежащих в соответствии с частью 2.1 статьи 5 Закона Самарской области от 12.07.2006 № 90-ГД «О градостроительной деятельности на территории Самарской области» отображению в Генеральном плане, но не предусмотренных Генеральным планом, подлежат в двухмесячный срок с даты утверждения Генерального плана приведению в соответствие с Генеральным планом.

1.13. В случае если программы, реализуемые за счет средств бюджета сельского поселения Жигули, решения органов местного самоуправления сельского поселения Жигули, предусматривающие создание объектов местного значения сельского поселения Жигули, инвестиционные программы

субъектов естественных монополий, организаций коммунального комплекса принимаются после утверждения Генерального плана и предусматривают создание объектов местного значения сельского поселения Жигули, подлежащих в соответствии с частью 2.1 статьи 5 Закона Самарской области от 12.07.2006 № 90-ГД «О градостроительной деятельности на территории Самарской области» отображению в Генеральном плане, но не предусмотренных Генеральным планом, в Генеральный план в пятимесячный срок с даты утверждения таких программ и принятия таких решений вносятся соответствующие изменения.

1.14. Указанные в настоящем Положении характеристики планируемых для размещения объектов местного значения сельского поселения Жигули (площадь, протяженность, количество мест и иные) являются ориентировочными и подлежат уточнению в документации по планировке территории и в проектной документации на соответствующие объекты.

1.15. Вновь построенные, прошедшие реконструкцию или капитальный ремонт объекты должны соответствовать требованиям доступности для маломобильных групп населения (в том числе инвалидов-колясочников, инвалидов по слуху и зрению).

1.16. Характеристики зон с особыми условиями использования территории планируемых объектов местного значения сельского поселения Жигули, в случае если установление таких зон требуется в связи с размещением данных объектов, определены в соответствии с законодательством Российской Федерации.

Размеры санитарно-защитных зон планируемых объектов местного значения сельского поселения Жигули, являющихся источниками воздействия на среду обитания, определены в соответствии с СанПиН 2.2.1/2.1.1.1200-03 «Санитарно-защитные зоны и санитарная классификация предприятий, сооружений и иных объектов», утвержденными Постановлением Главного государственного санитарного врача РФ от 25.09.2007 № 74 (далее также – СанПиН 2.2.1/2.1.1.1200-03)

Размеры санитарно-защитных зон планируемых объектов местного значения сельского поселения Жигули, являющихся источниками воздействия на среду обитания, для которых СанПиН 2.2.1/2.1.1.1200-03 не установлены размеры санитарно-защитной зоны и рекомендуемые разрывы, а также размеры санитарно-защитных зон планируемых объектов местного значения сельского поселения Жигули IV - V класса опасности определяются проектами ориентировочного размера санитарно-защитной зоны соответствующих объектов.

1.17. Отображение на картах Генерального плана планируемых для размещения объектов федерального значения, объектов регионального значения, объектов местного значения муниципального района Ставропольский не определяет их местоположение, а осуществляется в целях определения функциональных зон их размещения.

1.18. Отображение на картах Генерального плана существующих и планируемых объектов, не являющихся объектами федерального значения, объектами регионального значения, объектами местного значения, осуществляется в информационных целях.

2. Сведения о видах, назначении и наименованиях планируемых для размещения объектов местного значения сельского поселения Жигули муниципального района Ставропольский Самарской области, их основные характеристики и местоположение

2.1. Объекты местного значения в сфере физической культуры и массового спорта

№ п/п	Назначение и наименование объекта	Местоположение объекта	Вид работ, который планируется в целях размещения объекта	Срок, до которого планируется размещение объекта, г.	Основные характеристики объекта			Характеристики зон с особыми условиями использования территорий
					Площадь земельного участка, га	Площадь объекта, кв.м	Иные характеристики	
1.	Спортивный комплекс ФОК	село Жигули, ул. Центральная, 4/1	строительство	2033		11662	–	Установление зон с особыми условиями использования территорий в связи с размещением объекта не требуется
2.	Плоскостные физкультурно-оздоровительные сооружения: комплексные спортивные площадки	Сельское поселение Жигули, село Жигули, ул. Садовая, Площадка 1А	строительство	2033	1,0 га			
3.	Плоскостные физкультурно-оздоровительные сооружения: комплексные спортивные площадки	Сельское поселение Жигули, село Валы, мкр. «Военный городок»	строительство	2033	0,50 га			

2.2. Объекты местного значения в сфере культуры

№ п/п	Назначение и наименование объекта	Местоположение объекта	Вид работ, который планируется в целях размещения объекта	Срок, до которого планируется размещение объекта, г.	Основные характеристики объекта			Характеристики зон с особыми условиями использования территорий (ЗСО)
					Площадь земельного участка	Площадь объекта, кв.м	Иные характеристики	
1.	Клуб	село Жигули, ул. Центральная	реконструкция	2033	-		увеличение на 100 посетительских мест	Установление зон с особыми условиями использования территорий в связи с размещением объекта не требуется
2.	Многофункциональный досуговый центр	село Жигули, ул. Садовая, Площадка 1А	строительство	2033			250 мест	
3.	Досуговый центр	Сельское поселение Жигули, село Жигули, Площадка №1А	строительство	2033			150 мест	
4.	Досуговый центр	Сельское поселение Жигули, село Валы, мкр. «Военный городок»	строительство	2033			70 мест	

2.3. Объекты местного значения в сфере создания условий для обеспечения жителей поселения услугами бытового обслуживания

№ п/п	Назначение и наименование объекта	Местоположение объекта	Вид работ, который планируется в целях размещения объекта	Срок, до которого планируется размещение объекта, г.	Основные характеристики объекта			Характеристики зон с особыми условиями использования территорий (ЗСО)
					Площадь земельного участка	Площадь объекта, кв. м	Иные характеристики	
1.	Объект культурно-бытового обслуживания	село Жигули, ул. Садовая Площадка № 1	строительство	2033		200	на 5 рабочих мест	Установление зон с особыми условиями использования территорий в связи с размещением объекта не требуется
2.	Объект коммунально-бытового обслуживания	Сельское поселение Жигули, село Жигули, Площадка №1А	строительство	2033			на 5 рабочих мест	
3.	Объект коммунально-бытового обслуживания	Сельское поселение Жигули, село Валы, мкр. «Военный городок»	строительство	2033			на 3 рабочих места	

2.4. Объекты местного значения в сфере электроснабжения

№ п/п	Назначение и наименование объекта	Местоположение объекта	Вид работ, который планируется в целях размещения объекта	Срок, до которого планируется размещение объекта, г.	Основные характеристики объекта		Характеристики зон с особыми условиями использования территорий (ЗСО)
					Протяженность, км	Иные характеристики	
1.	Воздушные линии электропередачи	село Жигули, в том числе:	строительство	2033			В соответствии с Правилами установления охранных зон объектов электросетевого хозяйства и особых условий использования земельных участков, расположенных в границах таких зон, утвержденными Постановлением Правительства Российской Федерации от 24.02.2009 № 160, размер охранной зоны – 10 м по обе стороны от крайних проводов (5 м – для линий с самонесущими или изолированными проводами, размещенных в границах населенных пунктов)
		площадка № 1			0,75	10 кВ	
		площадка № 2			0,85	10 кВ	
2.	Воздушные линии электропередачи	село Валы, площадка № 3	строительство	2033	0,2	10 кВ	
3.	Комплектные трансформаторные подстанции	село Жигули, в том числе:	строительство	2033			В соответствии с СанПиН 2.2.1/2.1.1.1200-03 размер санитарно-защитной зоны устанавливается в зависимости от типа (открытые, закрытые), мощности на основании расчетов физического воздействия на атмосферный воздух, а также результатов натурных измерений
		площадка № 1			-	1ш. мощностью 160 кВа, 1 шт. мощностью 100 кВА, коэффициент загрузки трансформатора Кз = 0,44т	
		площадка № 2			-	мощностью 250 кВА, коэффициент загрузки трансформатора Кз = 0,54	
4.	Комплектные трансформаторные подстанции	село Валы, площадка № 3	строительство	2033		1ш. мощностью 160 кВа, коэффициент загрузки трансформатора Кз = 0,5т	

2.5. Объекты местного значения в сфере водоснабжения

№ п/п	Назначение и наименование объекта	Местоположение объекта	Вид работ, который планируется в целях размещения объекта	Срок, до которого планируется размещение объекта, г.	Основные характеристики объекта		Характеристики зон с особыми условиями использования территорий (ЗСО)
					Протяженность, км	Иные характеристики	
1.	Сети водопровода	село Жигули, в том числе:	строительство	2033		-	В соответствии с СанПиН 2.1.4.1110-02 ширину санитарно-защитной полосы следует принимать по обе стороны от крайних линий водопровода: при отсутствии грунтовых вод - не менее 10 м при диаметре водоводов до 1000 мм и не менее 20 м при диаметре водоводов более 1000 мм; при наличии грунтовых вод - не менее 50 м вне зависимости от диаметра водоводов.
		площадка № 1			2		
		площадка № 2			3		
2.	Сети водопровода	село Валы, в том числе:	строительство	2033			
		площадка № 3			1,7		
		площадка № 4			0,75		
		ул. Полевая					

2.6. Объекты местного значения в сфере газоснабжения

№ п/п	Назначение и наименование объекта	Местоположение объекта	Вид работ, который планируется в целях размещения объекта	Срок, до которого планируется размещение объекта, г.	Основные характеристики объекта		Характеристики зон с особыми условиями использования территорий (ЗСО)
					Протяженность, км	Иные характеристики	
1.	Газопровод	село Жигули, в том числе:	строительство	2033		-	В соответствии с Правилами охраны газораспределительных сетей, утвержденными Постановлением Правительства Российской Федерации от 20.11.2000 № 878, вдоль трасс наружных газопроводов охранные зоны устанавливаются в виде территории, ограниченной условными линиями, проходящими на расстоянии 2 метров с каждой стороны газопровода; вдоль трасс подземных газопроводов из полиэтиленовых труб при использовании медного провода для обозначения трассы газопровода - в виде территории, ограниченной условными линиями, проходящими на расстоянии 3 метров от газопровода со стороны провода и 2 метров - с противоположной стороны
		площадка № 1			1,9		
		площадка № 2			1,3		
2.	Газопровод	село Валы, в том числе:	строительство	2033			
		площадка № 3			0,65		
		площадка № 4			0,75		
2.	Шкафной газорегуляторный пункт (ШГРП)	село Жигули, в том числе:	строительство	2033			В соответствии с Правилами охраны газораспределительных сетей, утвержденными Постановлением Правительства Российской Федерации от 20.11.2000 № 878, охранная зона устанавливается в виде территории, ограниченной замкнутой линией, проведенной на расстоянии 10 метров от границ объекта
		площадка № 1				производительность до 400 куб.м./час	
		площадка № 2				производительность до 300 куб.м./час	

2.7. Объекты местного значения в сфере транспортной инфраструктуры

№ п/п	Назначение и наименование объекта	Местоположение объекта	Вид работ, который планируется в целях размещения объекта	Срок, до которого планируется размещение объекта, г.	Основные характеристики объекта		Характеристики зон с особыми условиями использования территорий (ЗСО)
					Протяженность, км	Иные характеристики	
1.	Улицы и автомобильные дороги местного значения	село Жигули, в том числе:	строительство	2033			Установление зон с особыми условиями использования территорий в связи с размещением объекта не требуется
		площадка № 1			2,5	основная улица	
		площадка № 2			1,5	основная улица	
2.	Улицы и автомобильные дороги местного значения	село Валы, в том числе:	строительство	2033			
		площадка № 3			1	основная улица	
		площадка № 4			1	основная улица	

2.8. Объекты местного значения в сфере создания условий для массового отдыха жителей и организации обустройства мест массового отдыха населения

№ п/п	Назначение и наименование объекта	Местоположение объекта	Вид работ, который планируется в целях размещения объекта	Срок, до которого планируется размещение объекта, г.	Основные характеристики объекта			Характеристики зон с особыми условиями использования территорий (ЗСО)
					Площадь земельного участка	Площадь объекта, га	Иные характеристики	
1.	Парк Культурного Единения Народов России	На территории сельского поселения Жигули, к северу от с. Валы	строительство	2033	26,63 га	-	-	Установление зон с особыми условиями использования территорий в связи с размещением объекта не требуется
2.	Лесопарк «Золотая поляна»	На территории сельского поселения Жигули, к северо-востоку от с. Жигули	благоустройство	2033	69,413	-	-	

3. Параметры функциональных зон, а также сведения о планируемых для размещения в них объектах регионального значения, объектах местного значения муниципального района Ставропольский, объектах местного значения сельского поселения Жигули, за исключением линейных объектов

Вид зоны	Площадь, га	Коэффициент застройки	Коэффициент плотности застройки	Плотность населения, чел./га
Жилая зона	589,9689			
Зона застройки индивидуальными жилыми домами	588,859	0,2	0,4	20
Зона застройки малоэтажными жилыми домами (до 4 этажей, включая мансардный)	1,1099	0,3	0,6	30
	объекты местного значения сельского поселения: - комплектные трансформаторные подстанции в селе Жигули, площадка № 1 (2 шт.); - комплектные трансформаторные подстанции в селе Жигули, площадка № 2; - шкафной газорегуляторный пункт (ШГРП) в селе Жигули, площадка № 1; - шкафной газорегуляторный пункт (ШГРП) в селе Жигули, площадка № 2;			
Развитие жилой зоны до 2033 года в селе Жигули планируется на следующих площадках: на площадке № 1 общей площадью территории – 16,46 га, расположенной западнее существующей застройки (планируется размещение 132 участка под индивидуальное жилищное строительство, ориентировочная общая площадь жилищного фонда – 19 800 кв.м, расчетная численность населения – 462 человек); на площадке № 2 общей площадью территории – 3,57 га, расположенной западнее существующей застройки (планируется размещение 59 участков под индивидуальное жилищное строительство, ориентировочная общая площадь жилищного фонда – 8 550 кв.м, расчетная численность населения – 207 человек); - Площадка общей площадью территории - 6,92 га, продолжение ул. Комсомольской, расположенной восточнее существующей застройки. - Площадка общей площадью территории - 14,67 га, продолжение ул. Первомайской, расположенной северо-западнее существующей застройки. - Площадка общей площадью территории - 6,92 га, продолжение ул. 50 лет Победы, расположенной юго-западнее существующей застройки. Развитие жилой зоны до 2033 года в селе Валы планируется на следующих площадках: на площадке № 3 общей площадью территории – 10,52 га, расположенной на северо-востоке существующей застройки (планируется размещение 20 участков под индивидуальное жилищное строительство, ориентировочная общая площадь жилищного фонда – 3 000 кв.м, расчетная численность населения – 70 человек); на площадке № 4 общей площадью территории – 17,5 га, расположенной на юго-востоке существующей застройки, (планируется размещение 16 участков под индивидуальное жилищное строительство, ориентировочная общая площадь жилищного фонда – 2 400 кв.м, расчетная численность населения – 56 человек).				
Общественно-деловая зона	15,2694			
Многофункциональная общественно-деловая зона	8,5025	1,0	3	-
	объекты местного значения муниципального района: - жилищно-коммунальное хозяйство в селе Жигули, ул.Рабочая, 1А (реконструкция); - клуб в селе Жигули, ул. Центральная (реконструкция); - объект культурно-бытового обслуживания в селе Жигули на площадке № 1; - дошкольное учреждение в селе Жигули, ул. Садовая, Площадка №1А «Школьное поле»; - дошкольное учреждение в селе Валы, мкр. «Военный городок»; - досуговый центр в селе Жигули, ул. Садовая, Площадка №1А «Школьное поле»; - досуговый центр в селе Валы, мкр. «Военный городок»; - объект коммунально-бытового обслуживания в селе Жигули, ул. Садовая, Площадка №1А «Школьное поле»; - объект коммунально-бытового обслуживания в селе Валы, мкр. «Военный городок». объекты местного значения сельского поселения: - плоскостные физкультурно-оздоровительные сооружения: комплексные спортивные площадки в селе Жигули, ул. Садовая, Площадка №1А «Школьное поле»; - плоскостные физкультурно-оздоровительные сооружения: комплексные спортивные площадки в селе Валы, мкр. «Военный городок».			
Специализированная общественная застройка	6,7669	0,8	2,4	-
	объекты местного значения муниципального района: - общеобразовательное учреждение в селе Жигули, ул. Центральная, 4, на 425 мест, в том числе спортивный зал (реконструкция); - дошкольное учреждение в селе Жигули, ул. Садовая, Площадка №1, на 120 мест (строительство); - детский сад «Колосок» в селе Жигули, ул. Центральная, 28а на 90 мест (реконструкция); - спортивный зал общеобразовательного учреждения в селе Валы, ул.Молодежная (реконструкция); объекты местного значения сельского поселения: - спортивный комплекс (ФОК) в селе Жигули, ул. Центральная, 4/1.			
Производственные зоны, зоны инженерной и транспортной инфраструктур	45,9300			
Производственная зона	2,4967	0,8)*	2,4)*	-
Коммунально-складская зона	0,1600	0,6	1,8	-
	Объекты регионального значения: - Пождепо в селе Жигули, Центральная, 6а, на 2 машины (реконструкция)			
Зона инженерной инфраструктуры	1,4302	0,6	1,0	-
Зона транспортной инфраструктуры	26,0328			
Зона сельскохозяйственного использования	69,7446	-	-	-
Зона сельскохозяйственных угодий	20,3966	-	-	-
Производственная зона сельскохозяйственных предприятий	49,3480	0,6)**	1,8)**	-
Зона рекреационного назначения	128,4496	-	-	-
Зона озелененных территорий общего пользования (лесопарки, парки, сады, скверы, бульвары, городские леса)	84,0500	-	-	-
Зона отдыха	19,2855	-	-	-
	Объекты регионального значения: - Санаторий-профилакторий «Молодецкий курган» в селе Жигули, (реконструкция)			
Иные рекреационные зоны	25,1141	-	-	-
	объекты местного значения муниципального района: - Экспериментальное поле (пришкольный учебно-опытный участок) в селе Жигули, ул. Садовая, Площадка №1А, площадью – 20,24 га (благоустройство).			
Зона специального назначения	13,1128	-	-	-
Зона кладбищ	3,0969	-	-	-
Зона озелененных территорий специального назначения	10,0159			

ОПИСАНИЕ МЕСТОПОЛОЖЕНИЯ ГРАНИЦ

границ населенного пункта - село Жигули сельского поселения Жигули Ставропольского района Самарской области

(наименование объекта, местоположение границ которого описано (далее - объект)

Раздел 1

Сведения об объекте		
№ п/п	Характеристики объекта	Описание характеристик
1	2	3
1	Местоположение объекта	445163, Самарская обл, Ставропольский р-н, Жигули с
2	Площадь объекта +/- величина погрешности определения площади (Р+/- Дельта Р)	6341709 кв.м ± 517 кв.м
3	Иные характеристики объекта	–

Раздел 2

Сведения о местоположении границ объекта					
1. Система координат МСК-63					
2. Сведения о характерных точках границ объекта					
Обозначение характерных точек границ	Координаты, м		Метод определения координат характерной точки	Средняя квадратическая погрешность положения характерной точки (M_t), м	Описание обозначения точкина местности (при наличии)
	X	Y			
1	2	3	4	5	6
Граница1(1)	–	–	–	–	–
н1	405711.92	1315223.53	Метод спутниковых геодезических измерений (определений)	0.10	–
н2	405711.92	1315896.23	Метод спутниковых геодезических измерений (определений)	0.10	–
н3	405657.83	1315892.46	Метод спутниковых геодезических измерений (определений)	0.10	–
н4	405649.83	1315891.90	Метод спутниковых геодезических измерений (определений)	0.10	–
н5	405337.84	1315876.62	Метод спутниковых геодезических измерений (определений)	0.10	–
н6	405215.03	1315870.89	Метод спутниковых геодезических измерений (определений)	0.10	–
н7	404957.28	1315862.15	Метод спутниковых геодезических измерений (определений)	0.10	–
н8	404764.64	1315855.62	Метод спутниковых геодезических измерений (определений)	0.10	–
н9	404449.21	1315843.01	Метод спутниковых геодезических измерений (определений)	0.10	–
н10	404445.14	1315855.17	Метод спутниковых геодезических измерений (определений)	0.10	–
н11	404449.49	1316218.52	Метод спутниковых геодезических измерений (определений)	0.10	–
н12	404464.62	1316268.70	Метод спутниковых геодезических измерений (определений)	0.10	–
н13	404498.91	1316347.13	Метод спутниковых геодезических измерений (определений)	0.10	–
н14	404630.12	1316647.12	Метод спутниковых геодезических измерений (определений)	0.10	–
н15	404648.92	1316680.13	Метод спутниковых геодезических измерений (определений)	0.10	–
н16	404670.96	1316725.85	Метод спутниковых геодезических измерений (определений)	0.10	–
н17	404755.55	1316711.52	Метод спутниковых геодезических измерений (определений)	0.10	–
н18	404823.50	1316694.05	Метод спутниковых геодезических измерений (определений)	0.10	–
н19	404892.22	1316694.04	Метод спутниковых геодезических измерений (определений)	0.10	–
н20	404895.39	1316695.47	Метод спутниковых геодезических измерений (определений)	0.10	–
н21	404912.77	1316692.77	Метод спутниковых геодезических измерений (определений)	0.10	–
н22	404928.46	1316681.47	Метод спутниковых геодезических измерений (определений)	0.10	–
н23	404949.16	1316652.29	Метод спутниковых геодезических измерений (определений)	0.10	–
н24	404959.08	1316644.96	Метод спутниковых геодезических измерений (определений)	0.10	–
н25	404960.49	1316643.92	Метод спутниковых геодезических измерений (определений)	0.10	–
н26	404971.50	1316641.47	Метод спутниковых геодезических измерений (определений)	0.10	–
н27	404975.16	1316643.51	Метод спутниковых геодезических измерений (определений)	0.10	–
н28	404976.53	1316645.90	Метод спутниковых геодезических измерений (определений)	0.10	–
н29	404977.09	1316648.84	Метод спутниковых геодезических измерений (определений)	0.10	–
н30	404975.52	1316658.57	Метод спутниковых геодезических измерений (определений)	0.10	–
н31	404971.34	1316663.92	Метод спутниковых геодезических измерений (определений)	0.10	–
н32	404951.99	1316688.70	Метод спутниковых геодезических измерений (определений)	0.10	–
н33	404922.06	1316725.34	Метод спутниковых геодезических измерений (определений)	0.10	–
н34	404920.90	1316726.74	Метод спутниковых геодезических измерений (определений)	0.10	–
н35	404921.93	1316729.68	Метод спутниковых геодезических измерений (определений)	0.10	–
н36	404922.21	1316730.46	Метод спутниковых геодезических измерений (определений)	0.10	–
н37	404912.05	1316767.02	Метод спутниковых геодезических измерений (определений)	0.10	–
н38	404914.62	1316792.18	Метод спутниковых геодезических измерений (определений)	0.10	–
н39	404917.35	1316799.19	Метод спутниковых геодезических измерений (определений)	0.10	–
н40	404919.58	1316804.94	Метод спутниковых геодезических измерений (определений)	0.10	–
н41	404931.80	1316836.43	Метод спутниковых геодезических измерений (определений)	0.10	–
н42	404946.17	1316858.00	Метод спутниковых геодезических измерений (определений)	0.10	–
н43	404951.76	1316858.29	Метод спутниковых геодезических измерений (определений)	0.10	–
н44	404964.38	1316858.97	Метод спутниковых геодезических измерений (определений)	0.10	–
н45	405023.03	1316862.92	Метод спутниковых геодезических измерений (определений)	0.10	–
н46	405049.37	1316864.70	Метод спутниковых геодезических измерений (определений)	0.10	–
н47	405155.80	1316871.87	Метод спутниковых геодезических измерений (определений)	0.10	–
н48	405268.42	1316879.46	Метод спутниковых геодезических измерений (определений)	0.10	–
н49	405370.60	1316886.33	Метод спутниковых геодезических измерений (определений)	0.10	–
н50	405436.26	1316890.76	Метод спутниковых геодезических измерений (определений)	0.10	–
н51	405528.80	1316897.00	Метод спутниковых геодезических измерений (определений)	0.10	–
н52	405542.88	1316897.95	Метод спутниковых геодезических измерений (определений)	0.10	–
н53	405547.75	1316897.85	Метод спутниковых геодезических измерений (определений)	0.10	–
н54	405605.51	1317076.84	Метод спутниковых геодезических измерений (определений)	0.10	–
н55	405613.40	1317101.83	Метод спутниковых геодезических измерений (определений)	0.10	–
н56	405579.63	1317150.47	Метод спутниковых геодезических измерений (определений)	0.10	–
н57	405579.21	1317182.29	Метод спутниковых геодезических измерений (определений)	0.10	–
н58	405789.41	1317182.36	Метод спутниковых геодезических измерений (определений)	0.10	–
н59	405758.90	1317548.72	Метод спутниковых геодезических измерений (определений)	0.10	–

н60	406014.10	1317647.58	Метод спутниковых геодезических измерений (определений)	0.10	–
н61	406063.33	1317672.09	Метод спутниковых геодезических измерений (определений)	0.10	–
н62	406378.36	1317830.66	Метод спутниковых геодезических измерений (определений)	0.10	–
н63	406823.77	1318023.41	Метод спутниковых геодезических измерений (определений)	0.10	–
н64	406892.46	1317989.52	Метод спутниковых геодезических измерений (определений)	0.10	–
н65	406910.68	1317995.24	Метод спутниковых геодезических измерений (определений)	0.10	–
н66	406939.14	1317980.44	Метод спутниковых геодезических измерений (определений)	0.10	–
н67	406952.81	1317985.97	Метод спутниковых геодезических измерений (определений)	0.10	–
н68	406966.81	1317979.53	Метод спутниковых геодезических измерений (определений)	0.10	–
н69	407100.59	1318033.33	Метод спутниковых геодезических измерений (определений)	0.10	–
н70	407108.21	1318045.09	Метод спутниковых геодезических измерений (определений)	0.10	–
н71	407194.51	1318071.11	Метод спутниковых геодезических измерений (определений)	0.10	–
н72	407373.62	1318066.13	Метод спутниковых геодезических измерений (определений)	0.10	–
н73	407389.18	1318067.80	Метод спутниковых геодезических измерений (определений)	0.10	–
н74	407436.36	1318074.79	Метод спутниковых геодезических измерений (определений)	0.10	–
н75	407437.32	1318059.81	Метод спутниковых геодезических измерений (определений)	0.10	–
н76	407439.68	1318058.78	Метод спутниковых геодезических измерений (определений)	0.10	–
н77	407440.71	1318061.88	Метод спутниковых геодезических измерений (определений)	0.10	–
н78	407457.31	1318055.25	Метод спутниковых геодезических измерений (определений)	0.10	–
н79	407441.70	1318309.20	Метод спутниковых геодезических измерений (определений)	0.10	–
н80	407430.06	1318308.41	Метод спутниковых геодезических измерений (определений)	0.10	–
н81	407428.68	1318308.30	Метод спутниковых геодезических измерений (определений)	0.10	–
н82	407422.95	1318307.89	Метод спутниковых геодезических измерений (определений)	0.10	–
н83	407422.70	1318307.87	Метод спутниковых геодезических измерений (определений)	0.10	–
н84	407422.58	1318309.78	Метод спутниковых геодезических измерений (определений)	0.10	–
н85	407422.30	1318313.96	Метод спутниковых геодезических измерений (определений)	0.10	–
н86	407422.13	1318316.58	Метод спутниковых геодезических измерений (определений)	0.10	–
н87	407421.50	1318326.09	Метод спутниковых геодезических измерений (определений)	0.10	–
н88	407418.55	1318326.01	Метод спутниковых геодезических измерений (определений)	0.10	–
н89	407417.92	1318336.83	Метод спутниковых геодезических измерений (определений)	0.10	–
н90	407417.66	1318341.28	Метод спутниковых геодезических измерений (определений)	0.10	–
н91	407416.62	1318359.24	Метод спутниковых геодезических измерений (определений)	0.10	–
н92	407416.45	1318362.25	Метод спутниковых геодезических измерений (определений)	0.10	–
н93	407415.96	1318370.60	Метод спутниковых геодезических измерений (определений)	0.10	–

н94	407418.59	1318370.75	Метод спутниковых геодезических измерений (определений)	0.10	–
н95	407419.08	1318364.58	Метод спутниковых геодезических измерений (определений)	0.10	–
н96	407419.18	1318362.39	Метод спутниковых геодезических измерений (определений)	0.10	–
н97	407419.88	1318348.29	Метод спутниковых геодезических измерений (определений)	0.10	–
н98	407472.26	1318350.46	Метод спутниковых геодезических измерений (определений)	0.10	–
н99	407488.81	1318350.46	Метод спутниковых геодезических измерений (определений)	0.10	–
н100	407497.23	1318357.26	Метод спутниковых геодезических измерений (определений)	0.10	–
н101	407503.85	1318363.22	Метод спутниковых геодезических измерений (определений)	0.10	–
н102	407504.53	1318364.13	Метод спутниковых геодезических измерений (определений)	0.10	–
н103	407506.07	1318366.79	Метод спутниковых геодезических измерений (определений)	0.10	–
н104	407506.24	1318367.84	Метод спутниковых геодезических измерений (определений)	0.10	–
н105	407504.49	1318378.78	Метод спутниковых геодезических измерений (определений)	0.10	–
н106	407503.87	1318386.21	Метод спутниковых геодезических измерений (определений)	0.10	–
н107	407504.47	1318414.99	Метод спутниковых геодезических измерений (определений)	0.10	–
н108	407500.06	1318485.54	Метод спутниковых геодезических измерений (определений)	0.10	–
н109	407500.05	1318485.74	Метод спутниковых геодезических измерений (определений)	0.10	–
н110	407483.45	1318486.45	Метод спутниковых геодезических измерений (определений)	0.10	–
н111	407442.23	1318480.31	Метод спутниковых геодезических измерений (определений)	0.10	–
н112	407412.76	1318472.17	Метод спутниковых геодезических измерений (определений)	0.10	–
н113	407357.04	1318468.90	Метод спутниковых геодезических измерений (определений)	0.10	–
н114	407247.99	1318462.52	Метод спутниковых геодезических измерений (определений)	0.10	–
н115	407156.48	1318457.19	Метод спутниковых геодезических измерений (определений)	0.10	–
н116	407131.07	1318455.70	Метод спутниковых геодезических измерений (определений)	0.10	–
н117	407120.66	1318455.09	Метод спутниковых геодезических измерений (определений)	0.10	–
н118	407082.22	1318452.89	Метод спутниковых геодезических измерений (определений)	0.10	–
н119	407083.51	1318441.45	Метод спутниковых геодезических измерений (определений)	0.10	–
н120	406996.18	1318435.67	Метод спутниковых геодезических измерений (определений)	0.10	–
н121	406934.77	1318415.18	Метод спутниковых геодезических измерений (определений)	0.10	–
н122	406933.87	1318428.76	Метод спутниковых геодезических измерений (определений)	0.10	–
н123	406917.80	1318423.37	Метод спутниковых геодезических измерений (определений)	0.10	–
н124	406919.05	1318409.93	Метод спутниковых геодезических измерений (определений)	0.10	–
н125	406770.78	1318360.47	Метод спутниковых геодезических измерений (определений)	0.10	–
н126	406769.57	1318363.65	Метод спутниковых геодезических измерений (определений)	0.10	–
н127	406751.01	1318353.87	Метод спутниковых геодезических измерений (определений)	0.10	–

н128	406692.65	1318335.00	Метод спутниковых геодезических измерений (определений)	0.10	–
н129	406674.95	1318328.49	Метод спутниковых геодезических измерений (определений)	0.10	–
н130	406671.51	1318334.78	Метод спутниковых геодезических измерений (определений)	0.10	–
н131	406645.93	1318323.78	Метод спутниковых геодезических измерений (определений)	0.10	–
н132	406642.18	1318322.04	Метод спутниковых геодезических измерений (определений)	0.10	–
н133	406634.48	1318319.20	Метод спутниковых геодезических измерений (определений)	0.10	–
н134	406623.22	1318314.25	Метод спутниковых геодезических измерений (определений)	0.10	–
н135	406624.60	1318311.22	Метод спутниковых геодезических измерений (определений)	0.10	–
н136	406536.45	1318264.69	Метод спутниковых геодезических измерений (определений)	0.10	–
н137	406522.94	1318257.85	Метод спутниковых геодезических измерений (определений)	0.10	–
н138	406000.41	1317981.56	Метод спутниковых геодезических измерений (определений)	0.10	–
н139	405989.78	1317977.15	Метод спутниковых геодезических измерений (определений)	0.10	–
н140	405947.88	1317961.10	Метод спутниковых геодезических измерений (определений)	0.10	–
н141	405944.74	1317971.89	Метод спутниковых геодезических измерений (определений)	0.10	–
н142	405921.26	1317962.48	Метод спутниковых геодезических измерений (определений)	0.10	–
н143	405924.20	1317952.03	Метод спутниковых геодезических измерений (определений)	0.10	–
н144	405778.38	1317896.18	Метод спутниковых геодезических измерений (определений)	0.10	–
н145	405724.31	1317943.96	Метод спутниковых геодезических измерений (определений)	0.10	–
н146	405725.73	1317960.13	Метод спутниковых геодезических измерений (определений)	0.10	–
н147	405711.49	1317961.83	Метод спутниковых геодезических измерений (определений)	0.10	–
н148	405711.38	1317957.60	Метод спутниковых геодезических измерений (определений)	0.10	–
н149	405711.04	1317955.55	Метод спутниковых геодезических измерений (определений)	0.10	–
н150	405293.70	1318218.93	Метод спутниковых геодезических измерений (определений)	0.10	–
н151	405297.27	1318232.30	Метод спутниковых геодезических измерений (определений)	0.10	–
н152	405309.91	1318288.63	Метод спутниковых геодезических измерений (определений)	0.10	–
н153	405295.99	1318429.36	Метод спутниковых геодезических измерений (определений)	0.10	–
н154	405297.51	1318429.22	Метод спутниковых геодезических измерений (определений)	0.10	–
н155	405299.81	1318429.79	Метод спутниковых геодезических измерений (определений)	0.10	–
н156	405299.81	1318436.69	Метод спутниковых геодезических измерений (определений)	0.10	–
н157	405303.26	1318440.72	Метод спутниковых геодезических измерений (определений)	0.10	–
н158	405306.14	1318440.72	Метод спутниковых геодезических измерений (определений)	0.10	–
н159	405311.31	1318436.12	Метод спутниковых геодезических измерений (определений)	0.10	–
н160	405315.34	1318434.39	Метод спутниковых геодезических измерений (определений)	0.10	–
н161	405324.07	1318433.83	Метод спутниковых геодезических измерений (определений)	0.10	–

н162	405332.59	1318434.39	Метод спутниковых геодезических измерений (определений)	0.10	–
н163	405341.22	1318436.69	Метод спутниковых геодезических измерений (определений)	0.10	–
н164	405345.83	1318441.30	Метод спутниковых геодезических измерений (определений)	0.10	–
н165	405346.97	1318445.90	Метод спутниковых геодезических измерений (определений)	0.10	–
н166	405349.84	1318452.80	Метод спутниковых геодезических измерений (определений)	0.10	–
н167	405351.58	1318462.00	Метод спутниковых геодезических измерений (определений)	0.10	–
н168	405355.60	1318467.18	Метод спутниковых геодезических измерений (определений)	0.10	–
н169	405371.69	1318478.45	Метод спутниковых геодезических измерений (определений)	0.10	–
н170	405378.59	1318477.16	Метод спутниковых геодезических измерений (определений)	0.10	–
н171	405405.98	1318470.26	Метод спутниковых геодезических измерений (определений)	0.10	–
н172	405613.57	1318418.00	Метод спутниковых геодезических измерений (определений)	0.10	–
н173	405716.05	1318400.14	Метод спутниковых геодезических измерений (определений)	0.10	–
н174	405837.10	1318459.99	Метод спутниковых геодезических измерений (определений)	0.10	–
н175	405890.82	1318589.23	Метод спутниковых геодезических измерений (определений)	0.10	–
н176	405922.60	1318723.66	Метод спутниковых геодезических измерений (определений)	0.10	–
н177	405933.72	1318770.72	Метод спутниковых геодезических измерений (определений)	0.10	–
н178	405966.51	1319014.18	Метод спутниковых геодезических измерений (определений)	0.10	–
н179	405981.93	1319128.73	Метод спутниковых геодезических измерений (определений)	0.10	–
н180	405983.78	1319153.20	Метод спутниковых геодезических измерений (определений)	0.10	–
н181	405990.51	1319241.84	Метод спутниковых геодезических измерений (определений)	0.10	–
н182	405992.42	1319271.38	Метод спутниковых геодезических измерений (определений)	0.10	–
н183	405989.99	1319288.04	Метод спутниковых геодезических измерений (определений)	0.10	–
н184	405979.51	1319312.81	Метод спутниковых геодезических измерений (определений)	0.10	–
н185	405971.88	1319321.40	Метод спутниковых геодезических измерений (определений)	0.10	–
н186	405946.61	1319340.70	Метод спутниковых геодезических измерений (определений)	0.10	–
н187	405943.79	1319342.85	Метод спутниковых геодезических измерений (определений)	0.10	–
н188	405942.91	1319343.68	Метод спутниковых геодезических измерений (определений)	0.10	–
н189	405922.16	1319363.28	Метод спутниковых геодезических измерений (определений)	0.10	–
н190	405906.86	1319377.75	Метод спутниковых геодезических измерений (определений)	0.10	–
н191	405891.11	1319392.64	Метод спутниковых геодезических измерений (определений)	0.10	–
н192	405873.13	1319406.75	Метод спутниковых геодезических измерений (определений)	0.10	–
н193	405866.82	1319390.04	Метод спутниковых геодезических измерений (определений)	0.10	–
н194	405881.97	1319369.20	Метод спутниковых геодезических измерений (определений)	0.10	–
н195	405887.29	1319360.66	Метод спутниковых геодезических измерений (определений)	0.10	–

н196	405886.35	1319209.66	Метод спутниковых геодезических измерений (определений)	0.10	–
н197	405889.64	1319093.22	Метод спутниковых геодезических измерений (определений)	0.10	–
н198	405882.18	1319090.73	Метод спутниковых геодезических измерений (определений)	0.10	–
н199	405857.67	1319111.01	Метод спутниковых геодезических измерений (определений)	0.10	–
н200	405820.41	1319141.75	Метод спутниковых геодезических измерений (определений)	0.10	–
н201	405803.51	1319150.74	Метод спутниковых геодезических измерений (определений)	0.10	–
н202	405774.65	1319161.84	Метод спутниковых геодезических измерений (определений)	0.10	–
н203	405703.80	1319179.40	Метод спутниковых геодезических измерений (определений)	0.10	–
н204	405652.67	1319195.80	Метод спутниковых геодезических измерений (определений)	0.10	–
н205	405597.91	1319216.04	Метод спутниковых геодезических измерений (определений)	0.10	–
н206	405505.69	1319253.35	Метод спутниковых геодезических измерений (определений)	0.10	–
н207	405472.41	1319263.67	Метод спутниковых геодезических измерений (определений)	0.10	–
н208	405351.84	1319304.21	Метод спутниковых геодезических измерений (определений)	0.10	–
н209	405319.61	1319316.89	Метод спутниковых геодезических измерений (определений)	0.10	–
н210	405317.03	1319317.89	Метод спутниковых геодезических измерений (определений)	0.10	–
н211	405302.00	1319323.46	Метод спутниковых геодезических измерений (определений)	0.10	–
н212	405228.00	1319340.03	Метод спутниковых геодезических измерений (определений)	0.10	–
н213	405214.53	1319341.04	Метод спутниковых геодезических измерений (определений)	0.10	–
н214	405190.05	1319342.88	Метод спутниковых геодезических измерений (определений)	0.10	–
н215	405182.31	1319343.46	Метод спутниковых геодезических измерений (определений)	0.10	–
н216	405124.46	1319352.33	Метод спутниковых геодезических измерений (определений)	0.10	–
н217	405071.59	1319367.13	Метод спутниковых геодезических измерений (определений)	0.10	–
н218	405026.01	1319380.76	Метод спутниковых геодезических измерений (определений)	0.10	–
н219	405010.20	1319383.02	Метод спутниковых геодезических измерений (определений)	0.10	–
н220	404997.71	1319378.69	Метод спутниковых геодезических измерений (определений)	0.10	–
н221	404988.91	1319368.42	Метод спутниковых геодезических измерений (определений)	0.10	–
н222	404987.28	1319346.57	Метод спутниковых геодезических измерений (определений)	0.10	–
н223	404986.01	1319305.48	Метод спутниковых геодезических измерений (определений)	0.10	–
н224	404980.27	1319258.94	Метод спутниковых геодезических измерений (определений)	0.10	–
н225	404955.92	1319293.34	Метод спутниковых геодезических измерений (определений)	0.10	–
н226	404917.15	1319298.32	Метод спутниковых геодезических измерений (определений)	0.10	–
н227	404906.02	1319299.76	Метод спутниковых геодезических измерений (определений)	0.10	–
н228	404905.91	1319299.75	Метод спутниковых геодезических измерений (определений)	0.10	–
н229	404898.84	1319299.16	Метод спутниковых геодезических измерений (определений)	0.10	–

н230	404898.73	1319300.67	Метод спутниковых геодезических измерений (определений)	0.10	–
н231	404889.54	1319301.87	Метод спутниковых геодезических измерений (определений)	0.10	–
н232	404841.15	1319480.86	Метод спутниковых геодезических измерений (определений)	0.10	–
н233	404854.66	1319481.48	Метод спутниковых геодезических измерений (определений)	0.10	–
н234	404848.85	1319596.83	Метод спутниковых геодезических измерений (определений)	0.10	–
н235	404827.30	1319596.71	Метод спутниковых геодезических измерений (определений)	0.10	–
н236	404824.82	1319617.43	Метод спутниковых геодезических измерений (определений)	0.10	–
н237	404736.86	1319617.35	Метод спутниковых геодезических измерений (определений)	0.10	–
н238	404730.94	1319617.35	Метод спутниковых геодезических измерений (определений)	0.10	–
н239	404725.94	1319617.34	Метод спутниковых геодезических измерений (определений)	0.10	–
н240	404723.84	1319617.35	Метод спутниковых геодезических измерений (определений)	0.10	–
н241	404715.46	1319617.32	Метод спутниковых геодезических измерений (определений)	0.10	–
н242	404706.01	1319617.30	Метод спутниковых геодезических измерений (определений)	0.10	–
н243	404698.78	1319617.31	Метод спутниковых геодезических измерений (определений)	0.10	–
н244	404694.77	1319617.31	Метод спутниковых геодезических измерений (определений)	0.10	–
н245	404680.60	1319617.31	Метод спутниковых геодезических измерений (определений)	0.10	–
н246	404687.50	1319589.06	Метод спутниковых геодезических измерений (определений)	0.10	–
н247	404692.55	1319568.31	Метод спутниковых геодезических измерений (определений)	0.10	–
н248	404770.59	1319248.04	Метод спутниковых геодезических измерений (определений)	0.10	–
н249	404777.54	1319219.53	Метод спутниковых геодезических измерений (определений)	0.10	–
н250	404755.93	1319215.07	Метод спутниковых геодезических измерений (определений)	0.10	–
н251	404702.98	1319459.65	Метод спутниковых геодезических измерений (определений)	0.10	–
н252	404673.88	1319614.05	Метод спутниковых геодезических измерений (определений)	0.10	–
н253	404672.53	1319633.81	Метод спутниковых геодезических измерений (определений)	0.10	–
н254	404667.97	1319658.23	Метод спутниковых геодезических измерений (определений)	0.10	–
н255	404527.89	1319649.63	Метод спутниковых геодезических измерений (определений)	0.10	–
н256	404523.39	1319649.31	Метод спутниковых геодезических измерений (определений)	0.10	–
н257	404517.38	1319649.59	Метод спутниковых геодезических измерений (определений)	0.10	–
н258	404515.91	1319636.87	Метод спутниковых геодезических измерений (определений)	0.10	–
н259	404518.10	1319526.78	Метод спутниковых геодезических измерений (определений)	0.10	–
н260	404511.51	1319201.65	Метод спутниковых геодезических измерений (определений)	0.10	–
н261	404511.37	1319195.43	Метод спутниковых геодезических измерений (определений)	0.10	–
н262	404510.39	1319146.62	Метод спутниковых геодезических измерений (определений)	0.10	–
н263	404510.36	1319145.61	Метод спутниковых геодезических измерений (определений)	0.10	–

н264	404487.91	1319118.69	Метод спутниковых геодезических измерений (определений)	0.10	–
н265	404494.98	1318776.42	Метод спутниковых геодезических измерений (определений)	0.10	–
н266	404374.89	1318592.69	Метод спутниковых геодезических измерений (определений)	0.10	–
н267	404307.61	1318492.02	Метод спутниковых геодезических измерений (определений)	0.10	–
н268	404286.79	1318480.63	Метод спутниковых геодезических измерений (определений)	0.10	–
н269	404264.95	1318468.69	Метод спутниковых геодезических измерений (определений)	0.10	–
н270	404009.66	1318461.06	Метод спутниковых геодезических измерений (определений)	0.10	–
н271	403994.97	1318460.62	Метод спутниковых геодезических измерений (определений)	0.10	–
н272	403929.10	1318349.91	Метод спутниковых геодезических измерений (определений)	0.10	–
н273	403925.42	1318343.61	Метод спутниковых геодезических измерений (определений)	0.10	–
н274	403820.56	1318164.66	Метод спутниковых геодезических измерений (определений)	0.10	–
н275	403798.82	1318127.45	Метод спутниковых геодезических измерений (определений)	0.10	–
н276	403704.06	1317965.26	Метод спутниковых геодезических измерений (определений)	0.10	–
н277	403701.77	1317961.32	Метод спутниковых геодезических измерений (определений)	0.10	–
н278	403696.98	1317953.14	Метод спутниковых геодезических измерений (определений)	0.10	–
н279	403694.45	1317948.81	Метод спутниковых геодезических измерений (определений)	0.10	–
н280	403691.43	1317943.62	Метод спутниковых геодезических измерений (определений)	0.10	–
н281	403679.60	1317923.38	Метод спутниковых геодезических измерений (определений)	0.10	–
н282	403747.29	1317888.44	Метод спутниковых геодезических измерений (определений)	0.10	–
н283	403814.38	1317853.79	Метод спутниковых геодезических измерений (определений)	0.10	–
н284	403856.20	1317832.20	Метод спутниковых геодезических измерений (определений)	0.10	–
н285	403816.87	1317763.83	Метод спутниковых геодезических измерений (определений)	0.10	–
н286	403838.86	1317687.28	Метод спутниковых геодезических измерений (определений)	0.10	–
н287	403847.12	1317682.91	Метод спутниковых геодезических измерений (определений)	0.10	–
н288	403927.46	1317640.39	Метод спутниковых геодезических измерений (определений)	0.10	–
н289	403930.38	1317636.75	Метод спутниковых геодезических измерений (определений)	0.10	–
н290	403931.81	1317634.98	Метод спутниковых геодезических измерений (определений)	0.10	–
н291	403933.65	1317637.29	Метод спутниковых геодезических измерений (определений)	0.10	–
н292	403936.93	1317635.64	Метод спутниковых геодезических измерений (определений)	0.10	–
н293	403936.39	1317623.97	Метод спутниковых геодезических измерений (определений)	0.10	–
н294	403935.55	1317605.76	Метод спутниковых геодезических измерений (определений)	0.10	–
н295	403935.19	1317597.73	Метод спутниковых геодезических измерений (определений)	0.10	–
н296	403933.19	1317554.12	Метод спутниковых геодезических измерений (определений)	0.10	–
н297	403933.21	1317554.11	Метод спутниковых геодезических измерений (определений)	0.10	–

н298	403904.84	1317519.01	Метод спутниковых геодезических измерений (определений)	0.10	–
н299	403847.24	1317447.66	Метод спутниковых геодезических измерений (определений)	0.10	–
н300	403828.61	1317424.56	Метод спутниковых геодезических измерений (определений)	0.10	–
н301	403947.49	1317106.86	Метод спутниковых геодезических измерений (определений)	0.10	–
н302	403816.45	1317101.36	Метод спутниковых геодезических измерений (определений)	0.10	–
н303	403859.62	1316301.75	Метод спутниковых геодезических измерений (определений)	0.10	–
н304	403877.13	1316303.20	Метод спутниковых геодезических измерений (определений)	0.10	–
н305	403914.99	1316310.19	Метод спутниковых геодезических измерений (определений)	0.10	–
н306	404052.89	1316324.06	Метод спутниковых геодезических измерений (определений)	0.10	–
н307	404217.15	1316339.41	Метод спутниковых геодезических измерений (определений)	0.10	–
н308	404357.84	1316350.77	Метод спутниковых геодезических измерений (определений)	0.10	–
н309	404443.64	1316350.15	Метод спутниковых геодезических измерений (определений)	0.10	–
н310	404429.39	1316312.18	Метод спутниковых геодезических измерений (определений)	0.10	–
н311	404415.35	1316254.54	Метод спутниковых геодезических измерений (определений)	0.10	–
н312	404404.85	1316202.02	Метод спутниковых геодезических измерений (определений)	0.10	–
н313	404399.32	1316160.82	Метод спутниковых геодезических измерений (определений)	0.10	–
н314	404395.81	1316083.44	Метод спутниковых геодезических измерений (определений)	0.10	–
н315	404391.33	1315924.28	Метод спутниковых геодезических измерений (определений)	0.10	–
н316	404389.82	1315830.39	Метод спутниковых геодезических измерений (определений)	0.10	–
н317	404416.99	1315232.47	Метод спутниковых геодезических измерений (определений)	0.10	–
н1	405711.92	1315223.53	Метод спутниковых геодезических измерений (определений)	0.10	–
Граница1(2)	–	–	–	–	–
н318	409239.08	1317833.30	Метод спутниковых геодезических измерений (определений)	0.10	–
н319	409215.97	1317915.87	Метод спутниковых геодезических измерений (определений)	0.10	–
н320	409162.37	1317923.19	Метод спутниковых геодезических измерений (определений)	0.10	–
н321	409151.31	1317873.50	Метод спутниковых геодезических измерений (определений)	0.10	–
н322	409135.06	1317898.17	Метод спутниковых геодезических измерений (определений)	0.10	–
н323	409128.80	1317911.58	Метод спутниковых геодезических измерений (определений)	0.10	–
н324	409122.17	1317927.96	Метод спутниковых геодезических измерений (определений)	0.10	–
н325	409188.49	1317969.96	Метод спутниковых геодезических измерений (определений)	0.10	–
н326	409195.36	1317974.31	Метод спутниковых геодезических измерений (определений)	0.10	–
н327	409199.85	1317977.14	Метод спутниковых геодезических измерений (определений)	0.10	–
н328	409315.84	1318050.53	Метод спутниковых геодезических измерений (определений)	0.10	–
н329	409322.90	1318055.00	Метод спутниковых геодезических измерений (определений)	0.10	–
н330	409444.86	1318134.53	Метод спутниковых геодезических	0.10	–

			измерений (определений)		
н331	409453.36	1318174.06	Метод спутниковых геодезических измерений (определений)	0.10	–
н332	409454.28	1318179.51	Метод спутниковых геодезических измерений (определений)	0.10	–
н333	409455.46	1318197.74	Метод спутниковых геодезических измерений (определений)	0.10	–
н334	409387.47	1318234.45	Метод спутниковых геодезических измерений (определений)	0.10	–
н335	409387.62	1318234.76	Метод спутниковых геодезических измерений (определений)	0.10	–
н336	409390.71	1318241.31	Метод спутниковых геодезических измерений (определений)	0.10	–
н337	409387.88	1318249.81	Метод спутниковых геодезических измерений (определений)	0.10	–
н338	409382.36	1318256.78	Метод спутниковых геодезических измерений (определений)	0.10	–
н339	409373.40	1318268.12	Метод спутниковых геодезических измерений (определений)	0.10	–
н340	409367.40	1318275.73	Метод спутниковых геодезических измерений (определений)	0.10	–
н341	409346.33	1318290.24	Метод спутниковых геодезических измерений (определений)	0.10	–
н342	409331.12	1318300.34	Метод спутниковых геодезических измерений (определений)	0.10	–
н343	409332.32	1318302.56	Метод спутниковых геодезических измерений (определений)	0.10	–
н344	409332.69	1318303.23	Метод спутниковых геодезических измерений (определений)	0.10	–
н345	409336.20	1318317.48	Метод спутниковых геодезических измерений (определений)	0.10	–
н346	409318.20	1318341.47	Метод спутниковых геодезических измерений (определений)	0.10	–
н347	409315.53	1318342.48	Метод спутниковых геодезических измерений (определений)	0.10	–
н348	409315.53	1318342.49	Метод спутниковых геодезических измерений (определений)	0.10	–
н349	409311.18	1318344.14	Метод спутниковых геодезических измерений (определений)	0.10	–
н350	409303.19	1318353.43	Метод спутниковых геодезических измерений (определений)	0.10	–
н351	409293.68	1318361.07	Метод спутниковых геодезических измерений (определений)	0.10	–
н352	409282.00	1318369.72	Метод спутниковых геодезических измерений (определений)	0.10	–
н353	409279.63	1318371.50	Метод спутниковых геодезических измерений (определений)	0.10	–
н354	409274.93	1318376.81	Метод спутниковых геодезических измерений (определений)	0.10	–
н355	409271.62	1318380.55	Метод спутниковых геодезических измерений (определений)	0.10	–
н356	409268.48	1318381.15	Метод спутниковых геодезических измерений (определений)	0.10	–
н357	409259.67	1318382.78	Метод спутниковых геодезических измерений (определений)	0.10	–
н358	409254.21	1318380.21	Метод спутниковых геодезических измерений (определений)	0.10	–
н359	409227.74	1318382.26	Метод спутниковых геодезических измерений (определений)	0.10	–
н360	409224.59	1318382.40	Метод спутниковых геодезических измерений (определений)	0.10	–
н361	409209.95	1318383.02	Метод спутниковых геодезических измерений (определений)	0.10	–
н362	409203.99	1318383.28	Метод спутниковых геодезических измерений (определений)	0.10	–
н363	409195.48	1318383.64	Метод спутниковых геодезических измерений (определений)	0.10	–
н364	409127.64	1318379.03	Метод спутниковых геодезических	0.10	–

			измерений (определений)		
н399	408929.06	1318367.47	Метод спутниковых геодезических измерений (определений)	0.10	–
н400	408932.82	1318329.21	Метод спутниковых геодезических измерений (определений)	0.10	–
н401	408936.49	1318291.87	Метод спутниковых геодезических измерений (определений)	0.10	–
н402	408937.46	1318282.01	Метод спутниковых геодезических измерений (определений)	0.10	–
н403	408958.22	1318208.77	Метод спутниковых геодезических измерений (определений)	0.10	–
н404	408962.70	1318192.54	Метод спутниковых геодезических измерений (определений)	0.10	–
н405	408963.47	1318189.78	Метод спутниковых геодезических измерений (определений)	0.10	–
н406	408987.81	1318134.05	Метод спутниковых геодезических измерений (определений)	0.10	–
н407	409004.46	1318125.80	Метод спутниковых геодезических измерений (определений)	0.10	–
н408	409006.80	1318124.72	Метод спутниковых геодезических измерений (определений)	0.10	–
н409	408955.07	1318017.15	Метод спутниковых геодезических измерений (определений)	0.10	–
н410	408947.82	1318004.70	Метод спутниковых геодезических измерений (определений)	0.10	–
н411	408951.17	1318004.32	Метод спутниковых геодезических измерений (определений)	0.10	–
н412	408939.12	1317975.81	Метод спутниковых геодезических измерений (определений)	0.10	–
н413	408934.12	1317976.72	Метод спутниковых геодезических измерений (определений)	0.10	–
н414	408931.74	1317971.54	Метод спутниковых геодезических измерений (определений)	0.10	–
н415	408927.74	1317962.84	Метод спутниковых геодезических измерений (определений)	0.10	–
н416	408925.96	1317958.95	Метод спутниковых геодезических измерений (определений)	0.10	–
н417	408915.80	1317936.92	Метод спутниковых геодезических измерений (определений)	0.10	–
н418	409057.42	1317920.36	Метод спутниковых геодезических измерений (определений)	0.10	–
н419	409102.08	1317915.93	Метод спутниковых геодезических измерений (определений)	0.10	–
н420	409120.88	1317927.11	Метод спутниковых геодезических измерений (определений)	0.10	–
н421	409129.07	1317907.50	Метод спутниковых геодезических измерений (определений)	0.10	–
н422	409133.38	1317898.17	Метод спутниковых геодезических измерений (определений)	0.10	–
н423	409140.58	1317886.99	Метод спутниковых геодезических измерений (определений)	0.10	–
н424	409150.86	1317871.50	Метод спутниковых геодезических измерений (определений)	0.10	–
н425	409141.22	1317825.58	Метод спутниковых геодезических измерений (определений)	0.10	–
н426	409136.25	1317801.23	Метод спутниковых геодезических измерений (определений)	0.10	–
н427	409172.19	1317784.22	Метод спутниковых геодезических измерений (определений)	0.10	–
н428	409196.20	1317802.88	Метод спутниковых геодезических измерений (определений)	0.10	–
н429	409221.43	1317822.44	Метод спутниковых геодезических измерений (определений)	0.10	–
н318	409239.08	1317833.30	Метод спутниковых геодезических измерений (определений)	0.10	–
Граница1(3)	–	–	–	–	–
н430	409220.82	1318049.12	Метод спутниковых геодезических измерений (определений)	0.10	–

			измерений (определений)		
н365	409074.70	1318391.35	Метод спутниковых геодезических измерений (определений)	0.10	–
н366	409119.80	1318467.31	Метод спутниковых геодезических измерений (определений)	0.10	–
н367	409123.47	1318484.40	Метод спутниковых геодезических измерений (определений)	0.10	–
н368	409118.58	1318502.71	Метод спутниковых геодезических измерений (определений)	0.10	–
н369	409106.37	1318511.25	Метод спутниковых геодезических измерений (определений)	0.10	–
н370	409096.60	1318507.59	Метод спутниковых геодезических измерений (определений)	0.10	–
н371	409083.16	1318494.15	Метод спутниковых геодезических измерений (определений)	0.10	–
н372	409059.96	1318483.18	Метод спутниковых геодезических измерений (определений)	0.10	–
н373	409046.53	1318478.30	Метод спутниковых геодезических измерений (определений)	0.10	–
н374	409033.09	1318478.30	Метод спутниковых геодезических измерений (определений)	0.10	–
н375	409024.54	1318479.51	Метод спутниковых геодезических измерений (определений)	0.10	–
н376	409009.88	1318495.37	Метод спутниковых геодезических измерений (определений)	0.10	–
н377	409003.77	1318510.02	Метод спутниковых геодезических измерений (определений)	0.10	–
н378	409009.88	1318530.78	Метод спутниковых геодезических измерений (определений)	0.10	–
н379	409046.53	1318575.95	Метод спутниковых геодезических измерений (определений)	0.10	–
н380	409048.96	1318590.60	Метод спутниковых геодезических измерений (определений)	0.10	–
н381	409042.87	1318602.80	Метод спутниковых геодезических измерений (определений)	0.10	–
н382	409029.42	1318611.35	Метод спутниковых геодезических измерений (определений)	0.10	–
н383	409018.43	1318608.90	Метод спутниковых геодезических измерений (определений)	0.10	–
н384	408994.00	1318577.17	Метод спутниковых геодезических измерений (определений)	0.10	–
н385	408970.80	1318550.31	Метод спутниковых геодезических измерений (определений)	0.10	–
н386	408955.02	1318543.22	Метод спутниковых геодезических измерений (определений)	0.10	–
н387	408946.37	1318539.32	Метод спутниковых геодезических измерений (определений)	0.10	–
н388	408931.71	1318538.11	Метод спутниковых геодезических измерений (определений)	0.10	–
н389	408919.50	1318547.87	Метод спутниковых геодезических измерений (определений)	0.10	–
н390	408910.95	1318558.85	Метод спутниковых геодезических измерений (определений)	0.10	–
н391	408903.63	1318560.08	Метод спутниковых геодезических измерений (определений)	0.10	–
н392	408887.74	1318560.07	Метод спутниковых геодезических измерений (определений)	0.10	–
н393	408865.76	1318556.42	Метод спутниковых геодезических измерений (определений)	0.10	–
н394	408859.65	1318547.86	Метод спутниковых геодезических измерений (определений)	0.10	–
н395	408860.87	1318536.89	Метод спутниковых геодезических измерений (определений)	0.10	–
н396	408871.87	1318518.58	Метод спутниковых геодезических измерений (определений)	0.10	–
н397	408900.82	1318445.58	Метод спутниковых геодезических измерений (определений)	0.10	–
н398	408911.96	1318402.20	Метод спутниковых геодезических	0.10	–

н431	409232.86	1318064.50	Метод спутниковых геодезических измерений (определений)	0.10	–
н432	409250.19	1318087.75	Метод спутниковых геодезических измерений (определений)	0.10	–
н433	409256.99	1318099.24	Метод спутниковых геодезических измерений (определений)	0.10	–
н434	409280.18	1318140.37	Метод спутниковых геодезических измерений (определений)	0.10	–
н435	409282.15	1318143.87	Метод спутниковых геодезических измерений (определений)	0.10	–
н436	409292.90	1318162.94	Метод спутниковых геодезических измерений (определений)	0.10	–
н437	409296.74	1318170.57	Метод спутниковых геодезических измерений (определений)	0.10	–
н438	409297.70	1318172.48	Метод спутниковых геодезических измерений (определений)	0.10	–
н439	409298.34	1318174.90	Метод спутниковых геодезических измерений (определений)	0.10	–
н440	409298.46	1318175.52	Метод спутниковых геодезических измерений (определений)	0.10	–
н441	409298.84	1318177.38	Метод спутниковых геодезических измерений (определений)	0.10	–
н442	409298.83	1318180.15	Метод спутниковых геодезических измерений (определений)	0.10	–
н443	409297.79	1318183.34	Метод спутниковых геодезических измерений (определений)	0.10	–
н444	409296.17	1318185.39	Метод спутниковых геодезических измерений (определений)	0.10	–
н445	409292.93	1318187.49	Метод спутниковых геодезических измерений (определений)	0.10	–
н446	409288.93	1318189.82	Метод спутниковых геодезических измерений (определений)	0.10	–
н447	409282.38	1318193.72	Метод спутниковых геодезических измерений (определений)	0.10	–
н448	409247.77	1318212.51	Метод спутниковых геодезических измерений (определений)	0.10	–
н449	409235.18	1318219.61	Метод спутниковых геодезических измерений (определений)	0.10	–
н450	409230.01	1318210.51	Метод спутниковых геодезических измерений (определений)	0.10	–
н451	409227.44	1318205.99	Метод спутниковых геодезических измерений (определений)	0.10	–
н452	409141.82	1318055.35	Метод спутниковых геодезических измерений (определений)	0.10	–
н453	409073.92	1318094.13	Метод спутниковых геодезических измерений (определений)	0.10	–
н454	409052.84	1317990.44	Метод спутниковых геодезических измерений (определений)	0.10	–
н455	409052.03	1317986.43	Метод спутниковых геодезических измерений (определений)	0.10	–
н456	409049.92	1317976.03	Метод спутниковых геодезических измерений (определений)	0.10	–
н457	409064.95	1317976.34	Метод спутниковых геодезических измерений (определений)	0.10	–
н458	409089.66	1317977.97	Метод спутниковых геодезических измерений (определений)	0.10	–
н459	409108.87	1317980.47	Метод спутниковых геодезических измерений (определений)	0.10	–
н460	409130.19	1317984.49	Метод спутниковых геодезических измерений (определений)	0.10	–
н461	409145.95	1317988.27	Метод спутниковых геодезических измерений (определений)	0.10	–
н462	409165.70	1317995.12	Метод спутниковых геодезических измерений (определений)	0.10	–
н463	409173.09	1317999.32	Метод спутниковых геодезических измерений (определений)	0.10	–
н464	409180.66	1318004.84	Метод спутниковых геодезических измерений (определений)	0.10	–

н465	409182.04	1318005.85	Метод спутниковых геодезических измерений (определений)	0.10	–
н466	409184.69	1318008.28	Метод спутниковых геодезических измерений (определений)	0.10	–
н467	409191.62	1318014.66	Метод спутниковых геодезических измерений (определений)	0.10	–
н468	409198.77	1318022.62	Метод спутниковых геодезических измерений (определений)	0.10	–
н469	409206.47	1318031.83	Метод спутниковых геодезических измерений (определений)	0.10	–
н430	409220.82	1318049.12	Метод спутниковых геодезических измерений (определений)	0.10	–
Граница1(4)	–	–	–	–	–
н470	409190.57	1318034.53	Метод спутниковых геодезических измерений (определений)	0.10	–
н471	409196.67	1318045.52	Метод спутниковых геодезических измерений (определений)	0.10	–
н472	409201.67	1318062.05	Метод спутниковых геодезических измерений (определений)	0.10	–
н473	409203.51	1318079.14	Метод спутниковых геодезических измерений (определений)	0.10	–
н474	409207.05	1318090.08	Метод спутниковых геодезических измерений (определений)	0.10	–
н475	409209.42	1318095.88	Метод спутниковых геодезических измерений (определений)	0.10	–
н476	409209.82	1318101.36	Метод спутниковых геодезических измерений (определений)	0.10	–
н477	409209.49	1318105.03	Метод спутниковых геодезических измерений (определений)	0.10	–
н478	409206.45	1318105.04	Метод спутниковых геодезических измерений (определений)	0.10	–
н479	409200.04	1318104.42	Метод спутниковых геодезических измерений (определений)	0.10	–
н480	409198.82	1318101.37	Метод спутниковых геодезических измерений (определений)	0.10	–
н481	409196.38	1318098.32	Метод спутниковых геодезических измерений (определений)	0.10	–
н482	409186.29	1318087.03	Метод спутниковых геодезических измерений (определений)	0.10	–
н483	409171.64	1318057.11	Метод спутниковых геодезических измерений (определений)	0.10	–
н484	409161.88	1318036.98	Метод спутниковых геодезических измерений (определений)	0.10	–
н485	409161.27	1318029.64	Метод спутниковых геодезических измерений (определений)	0.10	–
н486	409166.46	1318019.27	Метод спутниковых геодезических измерений (определений)	0.10	–
н487	409174.09	1318019.27	Метод спутниковых геодезических измерений (определений)	0.10	–
н488	409180.80	1318022.93	Метод спутниковых геодезических измерений (определений)	0.10	–
н470	409190.57	1318034.53	Метод спутниковых геодезических измерений (определений)	0.10	–
Граница1(5)	–	–	–	–	–
н489	409027.25	1318018.42	Метод спутниковых геодезических измерений (определений)	0.10	–
н490	409036.74	1318029.10	Метод спутниковых геодезических измерений (определений)	0.10	–
н491	409065.07	1318084.29	Метод спутниковых геодезических измерений (определений)	0.10	–
н492	409070.49	1318096.02	Метод спутниковых геодезических измерений (определений)	0.10	–
н493	409033.09	1318117.95	Метод спутниковых геодезических измерений (определений)	0.10	–
н494	409028.32	1318107.77	Метод спутниковых геодезических измерений (определений)	0.10	–
н495	409025.98	1318102.76	Метод спутниковых геодезических измерений (определений)	0.10	–

н496	409021.37	1318092.93	Метод спутниковых геодезических измерений (определений)	0.10	–
н497	409018.45	1318086.69	Метод спутниковых геодезических измерений (определений)	0.10	–
н498	409021.40	1318086.90	Метод спутниковых геодезических измерений (определений)	0.10	–
н499	409021.44	1318086.50	Метод спутниковых геодезических измерений (определений)	0.10	–
н500	409018.26	1318086.29	Метод спутниковых геодезических измерений (определений)	0.10	–
н501	408975.45	1317994.89	Метод спутниковых геодезических измерений (определений)	0.10	–
н502	408977.15	1317992.10	Метод спутниковых геодезических измерений (определений)	0.10	–
н503	408976.83	1317991.88	Метод спутниковых геодезических измерений (определений)	0.10	–
н504	408975.26	1317994.46	Метод спутниковых геодезических измерений (определений)	0.10	–
н505	408973.99	1317991.77	Метод спутниковых геодезических измерений (определений)	0.10	–
н506	408971.62	1317986.71	Метод спутниковых геодезических измерений (определений)	0.10	–
н507	409016.60	1318010.14	Метод спутниковых геодезических измерений (определений)	0.10	–
н489	409027.25	1318018.42	Метод спутниковых геодезических измерений (определений)	0.10	–
Граница1(6)	–	–	–	–	–
н508	408999.26	1318039.95	Метод спутниковых геодезических измерений (определений)	0.10	–
н509	408999.37	1318040.23	Метод спутниковых геодезических измерений (определений)	0.10	–
н510	408998.99	1318040.38	Метод спутниковых геодезических измерений (определений)	0.10	–
н511	408998.88	1318040.10	Метод спутниковых геодезических измерений (определений)	0.10	–
н508	408999.26	1318039.95	Метод спутниковых геодезических измерений (определений)	0.10	–
Граница1(7)	–	–	–	–	–
н512	409780.96	1317900.47	Метод спутниковых геодезических измерений (определений)	0.10	–
н513	409794.03	1317971.88	Метод спутниковых геодезических измерений (определений)	0.10	–
н514	409754.40	1317979.15	Метод спутниковых геодезических измерений (определений)	0.10	–
н515	409749.12	1317980.10	Метод спутниковых геодезических измерений (определений)	0.10	–
н516	409741.01	1317981.60	Метод спутниковых геодезических измерений (определений)	0.10	–
н517	409729.89	1317957.38	Метод спутниковых геодезических измерений (определений)	0.10	–
н518	409727.33	1317951.83	Метод спутниковых геодезических измерений (определений)	0.10	–
н519	409724.08	1317944.76	Метод спутниковых геодезических измерений (определений)	0.10	–
н520	409745.91	1317906.88	Метод спутниковых геодезических измерений (определений)	0.10	–
н521	409756.07	1317905.02	Метод спутниковых геодезических измерений (определений)	0.10	–
н522	409765.95	1317903.22	Метод спутниковых геодезических измерений (определений)	0.10	–
н512	409780.96	1317900.47	Метод спутниковых геодезических измерений (определений)	0.10	–

3. Сведения о характерных точках части (частей) границы объекта

Обозначение характерных точек части границы	Координаты, м		Метод определения координат характерной точки	Средняя квадратическая погрешность положения характерной точки (M_t), м	Описание обозначения точки на местности (при наличии)
	X	Y			
1	2	3	4	5	6
–	–	–	–	–	–

Лист № 19

КАРТА ПЛАН
границ населенного пункта - село Жигули сельского поселения Жигули Ставропольского района Самарской области
(наименование объекта землеустройства)

План границ объекта землеустройства



Масштаб 1: 25000

Лист № 20

КАРТА ПЛАН
границ населенного пункта - село Жигули сельского поселения Жигули Ставропольского района Самарской области
(наименование объекта землеустройства)

План границ объекта землеустройства

Список смежных объектов землеустройства

Обозначение смежной части границы	Наименование смежных объектов землеустройства
1	2
–	–

Условные обозначения и знаки для оформления
графической части карты (плана)

Обозначения земельных участков, размеры которых не могут быть переданы в масштабе разделов графической части:

- Обозначение точки земельных участков, имеющиеся в ГКН сведения о границе которых достаточны для определения ее положения на местности.
- Обозначение точки земельных участков, имеющиеся в ГКН сведения о границе которых не достаточны для определения ее положения на местности.
- Обозначение точки земельных участков, представляющих собой единое землепользование с преобладанием обособленных участков, имеющиеся в ГКН сведения о границах которых достаточны для определения их положения на местности.
- Обозначение точки ранее учтенных земельных участков, представляющих собой единое землепользование с преобладанием обособленных участков, имеющиеся в ГКН сведения о границах которых не достаточны для определения их положения на местности.
- Граница ранее учтенного земельного участка, представляющего собой единое землепользование с преобладанием условных участков, имеющиеся в ГКН сведения о границах которых достаточны для определения их положения на местности.
- Граница земельного участка, представляющего собой единое землепользование с преобладанием условных участков, имеющиеся в ГКН сведения о границах которых не достаточны для определения их положения на местности.

Обозначения земельных участков, размеры которых могут быть переданы в масштабе разделов графической части:

- Характерная точка границы, сведения о которой не позволяют однозначно определить ее положение на местности.
- Характерная точка границы, сведения о которой позволяют однозначно определить ее положение на местности.
- Существующая часть границы земельных участков, имеющиеся в ГКН сведения о которой достаточны для определения ее местоположения.
- Вновь образованная часть границы земельных участков, сведения о которой достаточны для определения ее местоположения.
- Существующая часть границы земельных участков, имеющиеся сведения о которой не достаточны для определения ее местоположения.
- Вновь образованная часть границы земельных участков, сведения о которой не достаточны для определения ее местоположения.
- Базовая станция при спутниковых наблюдениях (GPS или ГЛОНАСС)
- Пункты опорной межевой сети (ОМС), (пункт ГТС)

Пункты съемочного обоснования, созданные при проведении кадастровых работ

Межевые знаки, которые использовались в качестве опорной сети или съемочного обоснования

Внемасштабный площадной участок, границы которого установлены декларативно

Граница субъекта Российской Федерации

Граница муниципального образования

Граница кадастрового округа

Граница кадастрового района

Граница кадастрового квартала

Подпись _____(–) Дата–г.

Место для оттиска печати лица, составившего карту (план) объекта землеустройства

ОПИСАНИЕ МЕСТОПОЛОЖЕНИЯ ГРАНИЦ

границ населенного пункта - село Валы сельского поселения Жигули Ставропольского района Самарской области
(наименование объекта, местоположение границ которого описано (далее - объект)

Раздел 1

Сведения об объекте		
№ п/п	Характеристики объекта	Описание характеристик
1	2	3
1	Местоположение объекта	445160, Самарская обл, Ставропольский р-н, Валы с
2	Площадь объекта +/- величина погрешности определения площади (Р+/- Дельта Р)	2183181 кв.м ± 299 кв.м
3	Иные характеристики объекта	–

Раздел 2

Сведения о местоположении границ объекта

1. Система координат МСК-63

2. Сведения о характерных точках границ объекта

Обозначение характерных точек границ	Координаты, м		Метод определения координат характерной точки	Средняя квадратическая погрешность положения характерной точки (M_t), м	Описание обозначения точкина местности (при наличии)
	X	Y			
1	2	3	4	5	6
Граница1(1)	–	–	–	–	–
н1	401950.93	1324053.05	Метод спутниковых геодезических измерений (определений)	0.10	–
н2	402096.99	1324331.20	Метод спутниковых геодезических измерений (определений)	0.10	–
н3	402098.22	1324334.24	Метод спутниковых геодезических измерений (определений)	0.10	–
н4	402103.48	1324345.48	Метод спутниковых геодезических измерений (определений)	0.10	–
н5	402109.63	1324356.24	Метод спутниковых геодезических измерений (определений)	0.10	–
н6	402116.64	1324366.46	Метод спутниковых геодезических измерений (определений)	0.10	–
н7	402124.48	1324376.07	Метод спутниковых геодезических измерений (определений)	0.10	–
н8	402133.09	1324384.99	Метод спутниковых геодезических измерений (определений)	0.10	–
н9	402142.40	1324393.17	Метод спутниковых геодезических измерений (определений)	0.10	–
н10	402152.36	1324400.56	Метод спутниковых геодезических измерений (определений)	0.10	–
н11	402162.89	1324407.09	Метод спутниковых геодезических измерений (определений)	0.10	–
н12	402239.20	1324495.60	Метод спутниковых геодезических измерений (определений)	0.10	–
н13	402240.69	1324515.64	Метод спутниковых геодезических измерений (определений)	0.10	–
н14	402267.86	1324516.40	Метод спутниковых геодезических измерений (определений)	0.10	–
н15	402288.35	1324516.97	Метод спутниковых геодезических измерений (определений)	0.10	–
н16	402289.27	1324537.19	Метод спутниковых геодезических измерений (определений)	0.10	–
н17	402289.02	1324539.84	Метод спутниковых геодезических измерений (определений)	0.10	–
н18	402274.30	1324548.58	Метод спутниковых геодезических измерений (определений)	0.10	–
н19	402279.31	1324560.85	Метод спутниковых геодезических измерений (определений)	0.10	–
н20	402279.90	1324560.69	Метод спутниковых геодезических измерений (определений)	0.10	–
н21	402280.08	1324561.38	Метод спутниковых геодезических измерений (определений)	0.10	–
н22	402281.12	1324565.12	Метод спутниковых геодезических измерений (определений)	0.10	–
н23	402301.46	1324613.57	Метод спутниковых геодезических измерений (определений)	0.10	–
н24	402301.43	1324615.04	Метод спутниковых геодезических измерений (определений)	0.10	–
н25	402318.43	1324656.69	Метод спутниковых геодезических измерений (определений)	0.10	–
н26	402325.79	1324653.25	Метод спутниковых геодезических измерений (определений)	0.10	–
н27	402339.96	1324684.66	Метод спутниковых геодезических измерений (определений)	0.10	–
н28	402335.87	1324687.33	Метод спутниковых геодезических измерений (определений)	0.10	–
н29	402331.68	1324689.15	Метод спутниковых геодезических измерений (определений)	0.10	–
н30	402375.42	1324796.28	Метод спутниковых геодезических измерений (определений)	0.10	–
н31	402493.96	1325086.65	Метод спутниковых геодезических измерений (определений)	0.10	–
н32	402509.67	1325127.93	Метод спутниковых геодезических измерений (определений)	0.10	–
н33	402532.95	1325189.11	Метод спутниковых геодезических измерений (определений)	0.10	–
н34	402535.33	1325237.07	Метод спутниковых геодезических измерений (определений)	0.10	–
н35	402476.16	1325329.02	Метод спутниковых геодезических измерений (определений)	0.10	–
н36	402519.46	1325324.83	Метод спутниковых геодезических измерений (определений)	0.10	–
н37	402528.85	1325349.05	Метод спутниковых геодезических измерений (определений)	0.10	–
н38	402477.50	1325354.02	Метод спутниковых геодезических измерений (определений)	0.10	–
н39	402485.91	1325650.34	Метод спутниковых геодезических измерений (определений)	0.10	–
н40	402485.91	1325687.36	Метод спутниковых геодезических измерений (определений)	0.10	–
н41	402321.72	1325685.45	Метод спутниковых геодезических измерений (определений)	0.10	–
н42	402328.92	1326389.98	Метод спутниковых геодезических измерений (определений)	0.10	–
н43	402309.71	1326465.18	Метод спутниковых геодезических измерений (определений)	0.10	–
н44	402058.61	1326203.26	Метод спутниковых геодезических измерений (определений)	0.10	–
н45	402041.67	1326221.78	Метод спутниковых геодезических измерений (определений)	0.10	–
н46	401980.26	1326148.69	Метод спутниковых геодезических измерений (определений)	0.10	–
н47	401964.17	1326129.55	Метод спутниковых геодезических измерений (определений)	0.10	–
н48	401953.86	1326112.95	Метод спутниковых геодезических измерений (определений)	0.10	–
н49	401939.46	1326089.75	Метод спутниковых геодезических измерений (определений)	0.10	–
н50	401937.88	1326087.20	Метод спутниковых геодезических измерений (определений)	0.10	–
н51	401931.41	1326077.01	Метод спутниковых геодезических измерений (определений)	0.10	–
н52	401929.95	1326078.26	Метод спутниковых геодезических измерений (определений)	0.10	–
н53	401875.56	1325975.92	Метод спутниковых геодезических измерений (определений)	0.10	–
н54	401852.45	1325932.40	Метод спутниковых геодезических измерений (определений)	0.10	–
н55	401829.85	1325867.03	Метод спутниковых геодезических измерений (определений)	0.10	–
н56	401811.72	1325816.17	Метод спутниковых геодезических измерений (определений)	0.10	–
н57	401801.23	1325809.95	Метод спутниковых геодезических измерений (определений)	0.10	–
н58	401784.51	1325764.19	Метод спутниковых геодезических измерений (определений)	0.10	–
н59	401750.28	1325656.77	Метод спутниковых геодезических измерений (определений)	0.10	–
н60	401759.56	1325656.35	Метод спутниковых геодезических измерений (определений)	0.10	–
н61	401761.68	1325656.27	Метод спутниковых геодезических измерений (определений)	0.10	–
н62	401759.00	1325646.79	Метод спутниковых геодезических измерений (определений)	0.10	–
н63	401751.55	1325646.29	Метод спутниковых геодезических измерений (определений)	0.10	–
н64	401746.36	1325645.32	Метод спутниковых геодезических измерений (определений)	0.10	–
н65	401743.82	1325638.24	Метод спутниковых геодезических измерений (определений)	0.10	–
н66	401714.06	1325555.17	Метод спутниковых геодезических измерений (определений)	0.10	–
н67	401689.70	1325487.15	Метод спутниковых геодезических измерений (определений)	0.10	–
н68	401683.84	1325488.85	Метод спутниковых геодезических измерений (определений)	0.10	–
н69	401679.40	1325470.83	Метод спутниковых геодезических измерений (определений)	0.10	–
н70	401669.53	1325444.21	Метод спутниковых геодезических измерений (определений)	0.10	–
н71	401675.24	1325432.87	Метод спутниковых геодезических измерений (определений)	0.10	–
н72	401671.69	1325421.72	Метод спутниковых геодезических измерений (определений)	0.10	–
н73	401659.57	1325419.27	Метод спутниковых геодезических измерений (определений)	0.10	–
н74	401656.46	1325413.17	Метод спутниковых геодезических измерений (определений)	0.10	–
н75	401645.57	1325380.96	Метод спутниковых геодезических измерений (определений)	0.10	–
н76	401609.99	1325282.74	Метод спутниковых геодезических измерений (определений)	0.10	–
н77	401612.68	1325279.10	Метод спутниковых геодезических измерений (определений)	0.10	–
н78	401609.57	1325268.62	Метод спутниковых геодезических измерений (определений)	0.10	–
н79	401604.41	1325268.24	Метод спутниковых геодезических измерений (определений)	0.10	–
н80	401601.75	1325259.41	Метод спутниковых геодезических измерений (определений)	0.10	–
н81	401592.84	1325236.32	Метод спутниковых геодезических измерений (определений)	0.10	–
н82	401590.82	1325230.35	Метод спутниковых геодезических измерений (определений)	0.10	–
н83	401589.32	1325221.89	Метод спутниковых геодезических измерений (определений)	0.10	–
н84	401578.47	1325194.72	Метод спутниковых геодезических измерений (определений)	0.10	–
н85	401565.93	1325153.86	Метод спутниковых геодезических измерений (определений)	0.10	–
н86	401552.78	1325114.50	Метод спутниковых геодезических измерений (определений)	0.10	–
н87	401554.78	1325106.19	Метод спутниковых геодезических измерений (определений)	0.10	–
н88	401550.98	1325095.41	Метод спутниковых геодезических измерений (определений)	0.10	–
н89	401546.66	1325094.07	Метод спутниковых геодезических измерений (определений)	0.10	–
н90	401542.24	1325088.37	Метод спутниковых геодезических измерений (определений)	0.10	–
н91	401527.33	1325045.06	Метод спутниковых геодезических измерений (определений)	0.10	–
н92	401505.53	1324979.06	Метод спутниковых геодезических измерений (определений)	0.10	–
н93	401493.84	1324943.65	Метод спутниковых геодезических измерений (определений)	0.10	–
н94	401479.62	1324900.58	Метод спутниковых геодезических измерений (определений)	0.10	–
н95	401450.48	1324819.42	Метод спутниковых геодезических измерений (определений)	0.10	–
н96	401449.24	1324815.97	Метод спутниковых геодезических измерений (определений)	0.10	–
н97	401445.96	1324807.16	Метод спутниковых геодезических измерений (определений)	0.10	–
н98	401442.73	1324805.47	Метод спутниковых геодезических измерений (определений)	0.10	–
н99	401438.20	1324798.14	Метод спутниковых геодезических измерений (определений)	0.10	–
н100	401430.84	1324778.36	Метод спутниковых геодезических измерений (определений)	0.10	–
н101	401430.89	1324775.45	Метод спутниковых геодезических измерений (определений)	0.10	–
н102	401429.08	1324773.95	Метод спутниковых геодезических измерений (определений)	0.10	–
н103	401421.03	1324751.85	Метод спутниковых геодезических измерений (определений)	0.10	–
н104	401420.68	1324747.44	Метод спутниковых геодезических измерений (определений)	0.10	–
н105	401418.25	1324744.85	Метод спутниковых геодезических измерений (определений)	0.10	–
н106	401410.81	1324720.28	Метод спутниковых геодезических измерений (определений)	0.10	–
н107	401412.32	1324716.42	Метод спутниковых геодезических измерений (определений)	0.10	–
н108	401409.72	1324709.46	Метод спутниковых геодезических измерений (определений)	0.10	–
н109	401404.97	1324706.70	Метод спутниковых геодезических измерений (определений)	0.10	–
н110	401393.42	1324670.66	Метод спутниковых геодезических измерений (определений)	0.10	–
н111	401387.97	1324654.17	Метод спутниковых геодезических измерений (определений)	0.10	–
н112	401375.24	1324620.78	Метод спутниковых геодезических измерений (определений)	0.10	–
н113	401363.84	1324588.38	Метод спутниковых геодезических измерений (определений)	0.10	–
н114	401342.62	1324531.87	Метод спутниковых геодезических измерений (определений)	0.10	–
н115	401342.23	1324527.60	Метод спутниковых геодезических измерений (определений)	0.10	–
н116	401340.30	1324524.90	Метод спутниковых геодезических измерений (определений)	0.10	–
н117	401332.84	1324503.68	Метод спутниковых геодезических измерений (определений)	0.10	–
н118	401331.25	1324495.80	Метод спутниковых геодезических измерений (определений)	0.10	–
н119	401336.00	1324492.24	Метод спутниковых геодезических измерений (определений)	0.10	–
н120	401344.73	1324490.40	Метод спутниковых геодезических измерений (определений)	0.10	–
н121	401342.73	1324484.00	Метод спутниковых геодезических измерений (определений)	0.10	–
н122	401334.22	1324484.46	Метод спутниковых геодезических измерений (определений)	0.10	–
н123	401327.33	1324483.75	Метод спутниковых геодезических измерений (определений)	0.10	–
н124	401319.90	1324467.06	Метод спутниковых геодезических измерений (определений)	0.10	–
н125	401310.17	1324437.87	Метод спутниковых геодезических измерений (определений)	0.10	–
н126	401305.16	1324425.99	Метод спутниковых геодезических измерений (определений)	0.10	–
н127	401290.96	1324382.87	Метод спутниковых геодезических измерений (определений)	0.10	–

н128	401270.65	1324322.44	Метод спутниковых геодезических измерений (определений)	0.10	–
н129	401259.06	1324289.55	Метод спутниковых геодезических измерений (определений)	0.10	–
н130	401251.10	1324261.31	Метод спутниковых геодезических измерений (определений)	0.10	–
н131	401244.38	1324231.86	Метод спутниковых геодезических измерений (определений)	0.10	–
н132	401239.88	1324209.59	Метод спутниковых геодезических измерений (определений)	0.10	–
н133	401247.28	1324207.62	Метод спутниковых геодезических измерений (определений)	0.10	–
н134	401245.12	1324185.32	Метод спутниковых геодезических измерений (определений)	0.10	–
н135	401237.08	1324184.07	Метод спутниковых геодезических измерений (определений)	0.10	–
н136	401232.88	1324173.89	Метод спутниковых геодезических измерений (определений)	0.10	–
н137	401232.88	1324173.53	Метод спутниковых геодезических измерений (определений)	0.10	–
н138	401520.00	1324093.90	Метод спутниковых геодезических измерений (определений)	0.10	–
н139	401525.05	1323785.66	Метод спутниковых геодезических измерений (определений)	0.10	–
н140	401649.05	1323787.60	Метод спутниковых геодезических измерений (определений)	0.10	–
н141	401650.00	1323989.36	Метод спутниковых геодезических измерений (определений)	0.10	–
н142	401650.05	1323995.86	Метод спутниковых геодезических измерений (определений)	0.10	–
н143	401650.30	1324050.35	Метод спутниковых геодезических измерений (определений)	0.10	–
н144	401668.70	1324050.71	Метод спутниковых геодезических измерений (определений)	0.10	–
н145	401856.36	1324050.85	Метод спутниковых геодезических измерений (определений)	0.10	–
н1	401950.93	1324053.05	Метод спутниковых геодезических измерений (определений)	0.10	–
Граница1(2)	–	–	–	–	–
н146	401222.30	1324265.04	Метод спутниковых геодезических измерений (определений)	0.10	–
н147	401234.29	1324299.13	Метод спутниковых геодезических измерений (определений)	0.10	–
н148	401253.60	1324345.55	Метод спутниковых геодезических измерений (определений)	0.10	–
н149	401250.70	1324350.70	Метод спутниковых геодезических измерений (определений)	0.10	–
н150	401256.45	1324368.14	Метод спутниковых геодезических измерений (определений)	0.10	–
н151	401262.71	1324369.13	Метод спутниковых геодезических измерений (определений)	0.10	–
н152	401286.68	1324438.32	Метод спутниковых геодезических измерений (определений)	0.10	–
н153	401316.75	1324522.80	Метод спутниковых геодезических измерений (определений)	0.10	–
н154	401353.83	1324623.13	Метод спутниковых геодезических измерений (определений)	0.10	–
н155	401375.75	1324688.42	Метод спутниковых геодезических измерений (определений)	0.10	–
н156	401410.52	1324787.52	Метод спутниковых геодезических измерений (определений)	0.10	–
н157	401437.32	1324862.18	Метод спутниковых геодезических измерений (определений)	0.10	–
н158	401440.47	1324871.78	Метод спутниковых геодезических измерений (определений)	0.10	–
н159	401438.68	1324884.80	Метод спутниковых геодезических измерений (определений)	0.10	–
н160	401448.96	1324912.85	Метод спутниковых геодезических измерений (определений)	0.10	–
н161	401455.21	1324924.87	Метод спутниковых геодезических измерений (определений)	0.10	–
н162	401461.39	1324927.32	Метод спутниковых геодезических измерений (определений)	0.10	–
н163	401473.98	1324966.37	Метод спутниковых геодезических измерений (определений)	0.10	–
н164	401483.13	1324993.73	Метод спутниковых геодезических измерений (определений)	0.10	–
н165	401498.46	1325035.08	Метод спутниковых геодезических измерений (определений)	0.10	–
н166	401527.51	1325115.59	Метод спутниковых геодезических измерений (определений)	0.10	–
н167	401561.32	1325213.50	Метод спутниковых геодезических измерений (определений)	0.10	–
н168	401586.11	1325284.07	Метод спутниковых геодезических измерений (определений)	0.10	–
н169	401618.62	1325374.37	Метод спутниковых геодезических измерений (определений)	0.10	–
н170	401615.63	1325378.54	Метод спутниковых геодезических измерений (определений)	0.10	–
н171	401620.48	1325392.03	Метод спутниковых геодезических измерений (определений)	0.10	–
н172	401625.66	1325395.01	Метод спутниковых геодезических измерений (определений)	0.10	–
н173	401633.52	1325415.63	Метод спутниковых геодезических измерений (определений)	0.10	–
н174	401632.33	1325418.49	Метод спутниковых геодезических измерений (определений)	0.10	–
н175	401635.51	1325431.97	Метод спутниковых геодезических измерений (определений)	0.10	–
н176	401631.25	1325434.30	Метод спутниковых геодезических измерений (определений)	0.10	–
н177	401624.20	1325447.10	Метод спутниковых геодезических измерений (определений)	0.10	–
н178	401624.01	1325448.90	Метод спутниковых геодезических измерений (определений)	0.10	–
н179	401622.96	1325458.65	Метод спутниковых геодезических измерений (определений)	0.10	–
н180	401623.09	1325469.94	Метод спутниковых геодезических измерений (определений)	0.10	–
н181	401623.20	1325552.84	Метод спутниковых геодезических измерений (определений)	0.10	–
н182	401623.00	1325577.17	Метод спутниковых геодезических измерений (определений)	0.10	–
н183	401623.00	1325585.41	Метод спутниковых геодезических измерений (определений)	0.10	–
н184	401615.42	1325714.89	Метод спутниковых геодезических измерений (определений)	0.10	–
н185	401615.19	1325720.68	Метод спутниковых геодезических измерений (определений)	0.10	–
н186	401607.89	1325904.12	Метод спутниковых геодезических измерений (определений)	0.10	–
н187	401611.33	1325950.48	Метод спутниковых геодезических измерений (определений)	0.10	–
н188	401606.41	1325970.63	Метод спутниковых геодезических измерений (определений)	0.10	–
н189	401574.07	1326008.09	Метод спутниковых геодезических измерений (определений)	0.10	–
н190	401561.23	1326022.09	Метод спутниковых геодезических измерений (определений)	0.10	–
н191	401561.05	1326026.69	Метод спутниковых геодезических измерений (определений)	0.10	–
н192	401544.29	1326044.90	Метод спутниковых геодезических измерений (определений)	0.10	–
н193	401574.15	1325654.90	Метод спутниковых геодезических измерений (определений)	0.10	–
н194	401522.20	1325651.80	Метод спутниковых геодезических измерений (определений)	0.10	–
н195	401476.50	1325385.00	Метод спутниковых геодезических измерений (определений)	0.10	–
н196	401471.65	1325356.31	Метод спутниковых геодезических измерений (определений)	0.10	–
н197	401467.60	1325332.70	Метод спутниковых геодезических измерений (определений)	0.10	–
н198	401448.29	1325286.10	Метод спутниковых геодезических измерений (определений)	0.10	–
н199	401355.45	1325061.60	Метод спутниковых геодезических измерений (определений)	0.10	–
н200	401294.30	1324937.25	Метод спутниковых геодезических измерений (определений)	0.10	–
н201	401273.15	1324840.80	Метод спутниковых геодезических измерений (определений)	0.10	–
н202	401256.00	1324761.30	Метод спутниковых геодезических измерений (определений)	0.10	–
н203	401240.30	1324687.60	Метод спутниковых геодезических измерений (определений)	0.10	–
н204	401239.20	1324682.10	Метод спутниковых геодезических измерений (определений)	0.10	–
н205	401142.30	1324372.20	Метод спутниковых геодезических измерений (определений)	0.10	–
н206	401150.30	1324265.84	Метод спутниковых геодезических измерений (определений)	0.10	–
н207	401140.76	1324230.45	Метод спутниковых геодезических измерений (определений)	0.10	–
н208	401142.68	1324228.56	Метод спутниковых геодезических измерений (определений)	0.10	–
н209	401142.79	1324186.82	Метод спутниковых геодезических измерений (определений)	0.10	–
н210	401138.34	1324186.31	Метод спутниковых геодезических измерений (определений)	0.10	–
н211	401096.76	1324181.51	Метод спутниковых геодезических измерений (определений)	0.10	–
н212	401084.43	1324180.08	Метод спутниковых геодезических измерений (определений)	0.10	–
н213	401085.89	1324167.46	Метод спутниковых геодезических измерений (определений)	0.10	–
н214	401089.60	1324134.97	Метод спутниковых геодезических измерений (определений)	0.10	–
н215	401089.82	1324133.06	Метод спутниковых геодезических измерений (определений)	0.10	–
н216	401095.01	1324133.59	Метод спутниковых геодезических измерений (определений)	0.10	–
н217	401102.05	1324134.33	Метод спутниковых геодезических измерений (определений)	0.10	–
н218	401103.67	1324134.50	Метод спутниковых геодезических измерений (определений)	0.10	–
н219	401103.50	1324136.53	Метод спутниковых геодезических измерений (определений)	0.10	–
н220	401117.77	1324137.69	Метод спутниковых геодезических измерений (определений)	0.10	–
н221	401117.86	1324137.70	Метод спутниковых геодезических измерений (определений)	0.10	–
н222	401118.47	1324137.76	Метод спутниковых геодезических измерений (определений)	0.10	–
н223	401118.51	1324137.76	Метод спутниковых геодезических измерений (определений)	0.10	–
н224	401140.61	1324140.77	Метод спутниковых геодезических измерений (определений)	0.10	–
н225	401143.29	1324141.39	Метод спутниковых геодезических измерений (определений)	0.10	–
н226	401146.81	1324142.31	Метод спутниковых геодезических измерений (определений)	0.10	–
н227	401142.80	1324181.20	Метод спутниковых геодезических измерений (определений)	0.10	–
н228	401203.78	1324177.90	Метод спутниковых геодезических измерений (определений)	0.10	–
н229	401203.28	1324185.26	Метод спутниковых геодезических измерений (определений)	0.10	–
н230	401195.33	1324186.21	Метод спутниковых геодезических измерений (определений)	0.10	–
н231	401197.16	1324213.83	Метод спутниковых геодезических измерений (определений)	0.10	–
н232	401211.08	1324224.73	Метод спутниковых геодезических измерений (определений)	0.10	–
н146	401222.30	1324265.04	Метод спутниковых геодезических измерений (определений)	0.10	–
Граница1(3)	–	–	–	–	–
н233	404313.23	1325432.29	Метод спутниковых геодезических измерений (определений)	0.10	–
н234	404404.64	1325594.61	Метод спутниковых геодезических измерений (определений)	0.10	–
н235	404038.20	1325553.97	Метод спутниковых геодезических измерений (определений)	0.10	–
н236	403940.17	1325840.12	Метод спутниковых геодезических измерений (определений)	0.10	–
н237	403928.82	1325840.32	Метод спутниковых геодезических измерений (определений)	0.10	–
н238	403775.37	1325833.07	Метод спутниковых геодезических измерений (определений)	0.10	–
н239	403715.03	1325831.44	Метод спутниковых геодезических измерений (определений)	0.10	–
н240	403714.48	1325831.24	Метод спутниковых геодезических измерений (определений)	0.10	–
н241	403714.38	1325831.28	Метод спутниковых геодезических измерений (определений)	0.10	–
н242	403696.86	1325838.46	Метод спутниковых геодезических измерений (определений)	0.10	–
н243	403696.75	1325838.48	Метод спутниковых геодезических измерений (определений)	0.10	–
н244	403685.70	1325841.55	Метод спутниковых геодезических измерений (определений)	0.10	–
н245	403680.13	1325847.74	Метод спутниковых геодезических измерений (определений)	0.10	–
н246	403677.66	1325856.41	Метод спутниковых геодезических измерений (определений)	0.10	–
н247	403677.65	1325870.65	Метод спутниковых геодезических измерений (определений)	0.10	–
н248	403685.08	1325881.79	Метод спутниковых геодезических измерений (определений)	0.10	–
н249	403686.94	1325887.98	Метод спутниковых геодезических измерений (определений)	0.10	–
н250	403685.70	1325889.23	Метод спутниковых геодезических измерений (определений)	0.10	–
н251	403681.36	1325889.84	Метод спутниковых геодезических измерений (определений)	0.10	–
н252	403668.37	1325876.84	Метод спутниковых геодезических измерений (определений)	0.10	–
н253	403655.35	1325869.42	Метод спутниковых геодезических измерений (определений)	0.10	–
н254	403642.96	1325866.32	Метод спутниковых геодезических измерений (определений)	0.10	–
н255	403630.58	1325851.45	Метод спутниковых геодезических измерений (определений)	0.10	–
н256	403629.35	1325843.41	Метод спутниковых геодезических измерений (определений)	0.10	–
н257	403629.35	1325822.35	Метод спутниковых геодезических измерений (определений)	0.10	–
н258	403634.41	1325797.11	Метод спутниковых геодезических измерений (определений)	0.10	–
н259	403634.43	1325797.00	Метод спутниковых геодезических измерений (определений)	0.10	–
н260	403632.98	1325794.43	Метод спутниковых геодезических измерений (определений)	0.10	–

н261	403625.01	1325780.25	Метод спутниковых геодезических измерений (определений)	0.10	–
н262	403596.79	1325741.54	Метод спутниковых геодезических измерений (определений)	0.10	–
н263	403588.50	1325733.85	Метод спутниковых геодезических измерений (определений)	0.10	–
н264	403567.75	1325716.60	Метод спутниковых геодезических измерений (определений)	0.10	–
н265	403560.04	1325711.56	Метод спутниковых геодезических измерений (определений)	0.10	–
н266	403550.99	1325708.06	Метод спутниковых геодезических измерений (определений)	0.10	–
н267	403540.46	1325706.26	Метод спутниковых геодезических измерений (определений)	0.10	–
н268	403518.87	1325704.98	Метод спутниковых геодезических измерений (определений)	0.10	–
н269	403478.84	1325703.58	Метод спутниковых геодезических измерений (определений)	0.10	–
н270	403463.72	1325703.05	Метод спутниковых геодезических измерений (определений)	0.10	–
н271	403101.69	1325694.61	Метод спутниковых геодезических измерений (определений)	0.10	–
н272	402988.09	1325688.84	Метод спутниковых геодезических измерений (определений)	0.10	–
н273	402971.98	1325688.02	Метод спутниковых геодезических измерений (определений)	0.10	–
н274	402959.11	1325687.36	Метод спутниковых геодезических измерений (определений)	0.10	–
н275	402884.69	1325684.56	Метод спутниковых геодезических измерений (определений)	0.10	–
н276	402885.21	1325666.57	Метод спутниковых геодезических измерений (определений)	0.10	–
н277	402959.91	1325669.38	Метод спутниковых геодезических измерений (определений)	0.10	–
н278	402998.56	1325671.34	Метод спутниковых геодезических измерений (определений)	0.10	–
н279	403102.37	1325676.62	Метод спутниковых геодезических измерений (определений)	0.10	–
н280	403267.62	1325680.48	Метод спутниковых геодезических измерений (определений)	0.10	–
н281	403407.58	1325683.73	Метод спутниковых геодезических измерений (определений)	0.10	–
н282	403464.36	1325685.06	Метод спутниковых геодезических измерений (определений)	0.10	–
н283	403519.70	1325687.01	Метод спутниковых геодезических измерений (определений)	0.10	–
н284	403542.53	1325688.34	Метод спутниковых геодезических измерений (определений)	0.10	–
н285	403555.80	1325690.63	Метод спутниковых геодезических измерений (определений)	0.10	–
н286	403568.31	1325695.46	Метод спутниковых геодезических измерений (определений)	0.10	–
н287	403577.11	1325701.16	Метод спутниковых геодезических измерений (определений)	0.10	–
н288	403579.28	1325629.36	Метод спутниковых геодезических измерений (определений)	0.10	–
н289	403573.92	1325585.90	Метод спутниковых геодезических измерений (определений)	0.10	–
н290	403579.58	1325568.33	Метод спутниковых геодезических измерений (определений)	0.10	–
н291	403609.04	1325516.81	Метод спутниковых геодезических измерений (определений)	0.10	–
н292	403631.38	1325472.75	Метод спутниковых геодезических измерений (определений)	0.10	–
н293	403637.04	1325444.46	Метод спутниковых геодезических измерений (определений)	0.10	–
н294	403639.24	1325428.34	Метод спутниковых геодезических измерений (определений)	0.10	–

Лист № 12

КАРТА ПЛАН
границ населенного пункта - село Валы сельского поселения Жигули Ставропольского района Самарской области
(наименование объекта землеустройства)

План границ объекта землеустройства

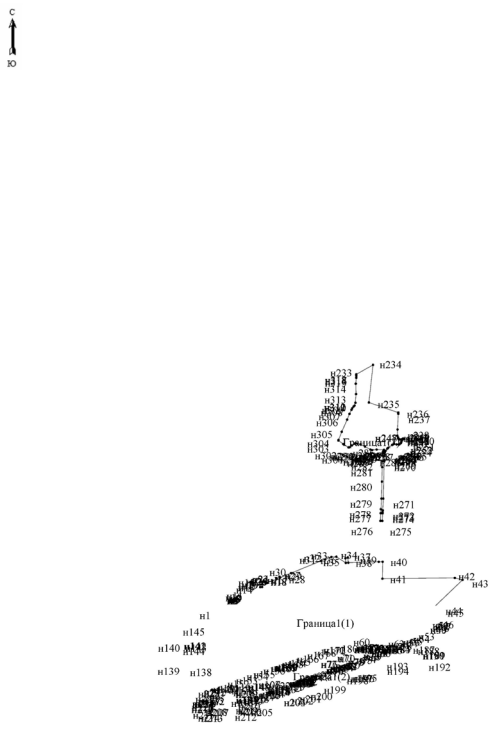

Масштаб 1: 25000

н295	403640.02	1325422.73	Метод спутниковых геодезических измерений (определений)	0.10	–
н296	403638.90	1325417.56	Метод спутниковых геодезических измерений (определений)	0.10	–
н297	403637.62	1325411.71	Метод спутниковых геодезических измерений (определений)	0.10	–
н298	403620.36	1325388.19	Метод спутниковых геодезических измерений (определений)	0.10	–
н299	403602.50	1325364.37	Метод спутниковых геодезических измерений (определений)	0.10	–
н300	403600.42	1325358.12	Метод спутниковых геодезических измерений (определений)	0.10	–
н301	403600.72	1325356.03	Метод спутниковых геодезических измерений (определений)	0.10	–
н302	403632.88	1325304.82	Метод спутниковых геодезических измерений (определений)	0.10	–
н303	403668.74	1325257.56	Метод спутниковых геодезических измерений (определений)	0.10	–
н304	403673.37	1325258.39	Метод спутниковых геодезических измерений (определений)	0.10	–
н305	403753.16	1325290.25	Метод спутниковых геодезических измерений (определений)	0.10	–
н306	403871.06	1325342.04	Метод спутниковых геодезических измерений (определений)	0.10	–
н307	403927.80	1325364.98	Метод спутниковых геодезических измерений (определений)	0.10	–
н308	403966.52	1325384.02	Метод спутниковых геодезических измерений (определений)	0.10	–
н309	403981.40	1325392.06	Метод спутниковых геодезических измерений (определений)	0.10	–
н310	403999.28	1325405.16	Метод спутниковых геодезических измерений (определений)	0.10	–
н311	404008.20	1325414.98	Метод спутниковых геодезических измерений (определений)	0.10	–
н312	404036.20	1325423.03	Метод спутниковых геодезических измерений (определений)	0.10	–
н313	404120.16	1325428.38	Метод спутниковых геодезических измерений (определений)	0.10	–
н314	404222.00	1325426.30	Метод спутниковых геодезических измерений (определений)	0.10	–
н315	404279.62	1325430.76	Метод спутниковых геодезических измерений (определений)	0.10	–
н316	404298.08	1325431.96	Метод спутниковых геодезических измерений (определений)	0.10	–
н317	404309.90	1325431.95	Метод спутниковых геодезических измерений (определений)	0.10	–
н318	404309.91	1325431.95	Метод спутниковых геодезических измерений (определений)	0.10	–
н233	404313.23	1325432.29	Метод спутниковых геодезических измерений (определений)	0.10	–

3. Сведения о характерных точках части (частей) границы объекта

Обозначение характерных точек части границы	Координаты, м		Метод определения координат характерной точки	Средняя квадратическая погрешность положения характерной точки (M_t), м	Описание обозначения точки на местности (при наличии)
	X	Y			
1	2	3	4	5	6
–	–	–	–	–	–

Лист № 13

КАРТА ПЛАН
границ населенного пункта - село Валы сельского поселения Жигули Ставропольского района Самарской области
(наименование объекта землеустройства)

План границ объекта землеустройства

Список смежных объектов землеустройства

Обозначение смежной части границы	Наименование смежных объектов землеустройства
1	2
–	–

Условные обозначения и знаки для оформления
графической части карты (плана)

Обозначения земельных участков, размеры которых не могут быть переданы в масштабе разделов графической части:

■ Обозначение точки земельных участков, имеющиеся в ГКН сведения о границе которых достаточны для определения ее положения на местности.

□ Обозначение точки земельных участков, имеющиеся в ГКН сведения о границе которых не достаточны для определения ее положения на местности.

■ Обозначение точки земельных участков, представляющих собой единое землепользование с преобладанием обособленных участков, имеющиеся в ГКН сведения о границах которых достаточны для определения их положения на местности.

□ Обозначение точки ранее учтенных земельных участков, представляющих собой единое землепользование с преобладанием обособленных участков, имеющиеся в ГКН сведения о границах которых не достаточны для определения их положения на местности.

Граница ранее учтенного земельного участка, представляющего собой единое землепользование с преобладанием условных участков, имеющиеся в ГКН сведения о границах которых достаточны для определения их положения на местности.

Граница земельного участка, представляющего собой единое землепользование с преобладанием условных участков, имеющиеся в ГКН сведения о границах которых не достаточны для определения их положения на местности.

Обозначения земельных участков, размеры которых могут быть переданы в масштабе разделов графической части:

Характерная точка границы, сведения о которой не позволяют однозначно определить ее положение на местности.

Характерная точка границы, сведения о которой позволяют однозначно определить ее положение на местности.

Существующая часть границы земельных участков, имеющиеся в ГКН сведения о которой достаточны для определения ее местоположения.

Вновь образованная часть границы земельных участков, сведения о которой достаточны для определения ее местоположения.

Существующая часть границы земельных участков, имеющиеся сведения о которой не достаточны для определения ее местоположения.

Вновь образованная часть границы земельных участков, сведения о которой не достаточны для определения ее местоположения.

Базовая станция при спутниковых наблюдениях (GPS или ГЛОНАСС)

Пункты опорной межевой сети (ОМС), (пункт ГТС)

Пункты съемочного обоснования, созданные при проведении кадастровых работ

Межевые знаки, которые использовались в качестве опорной сети или съемочного обоснования

Внемасштабный площадной участок, границы которого установлены декларативно

Граница субъекта Российской Федерации

Граница муниципального образования

Граница кадастрового округа

Граница кадастрового района

Граница кадастрового квартала

Подпись _____(–) Дата–г.

Место для оттиска печати лица, составившего карту (план) объекта землеустройства

Карта границ населенных пунктов, входящих в состав сельского поселения Жигули муниципального района Ставропольский Самарской области

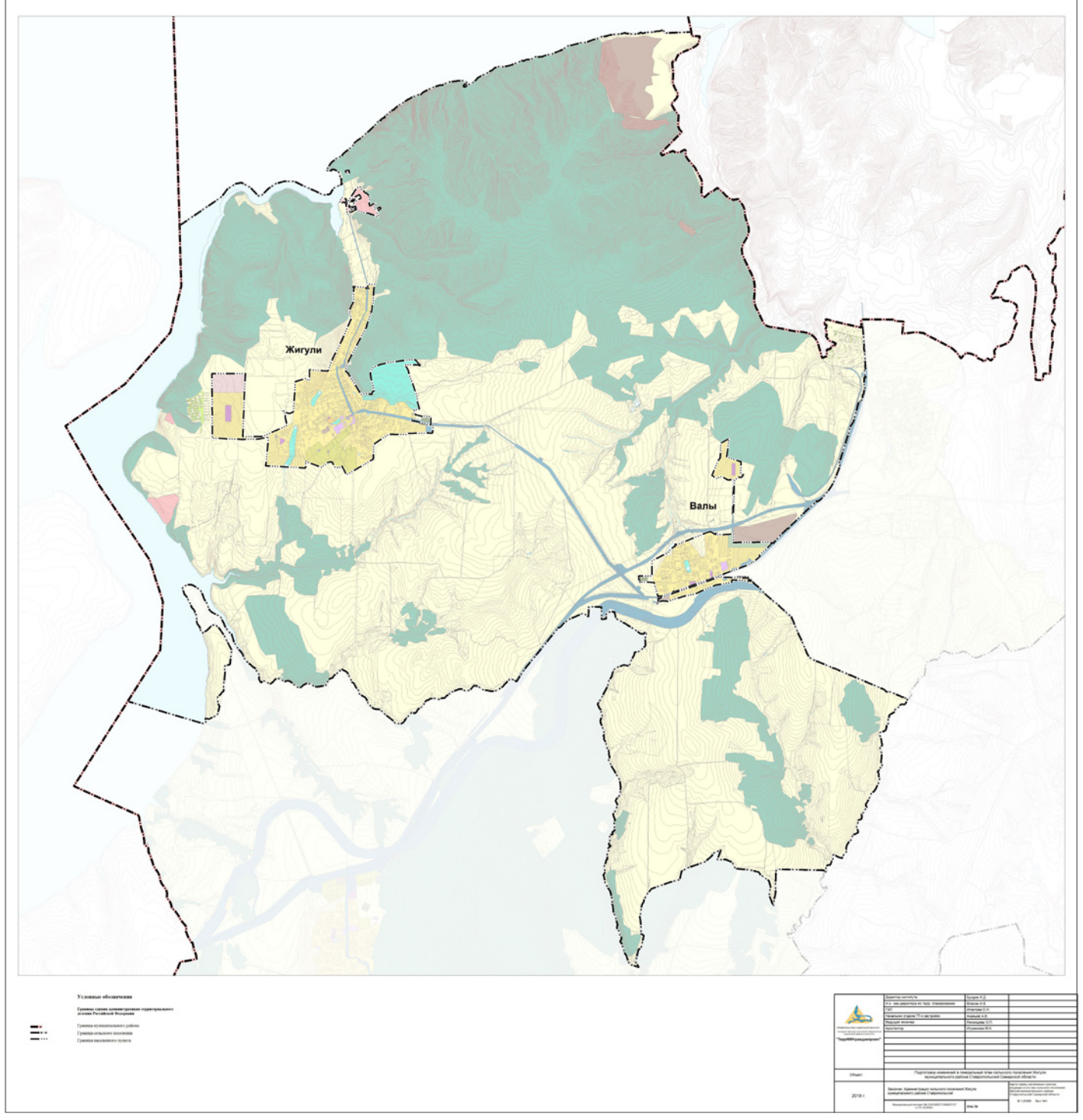

Карта планируемого размещения объектов транспортной инфраструктуры местного значения сельского поселения Жигули муниципального района Ставропольский Самарской области

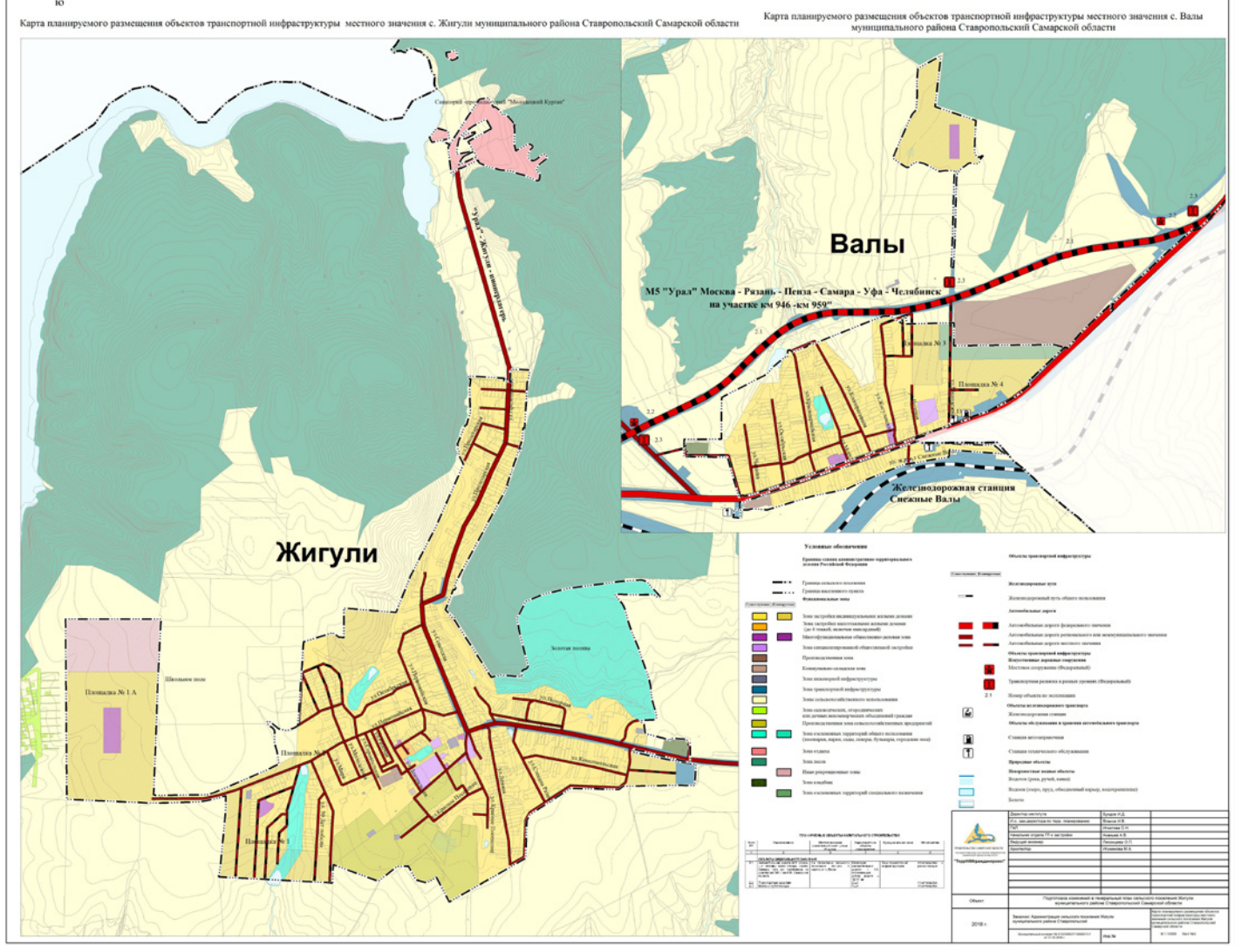

Карта планируемого размещения объектов инженерной инфраструктуры местного значения сельского поселения Жигули муниципального района Ставропольский Самарской области

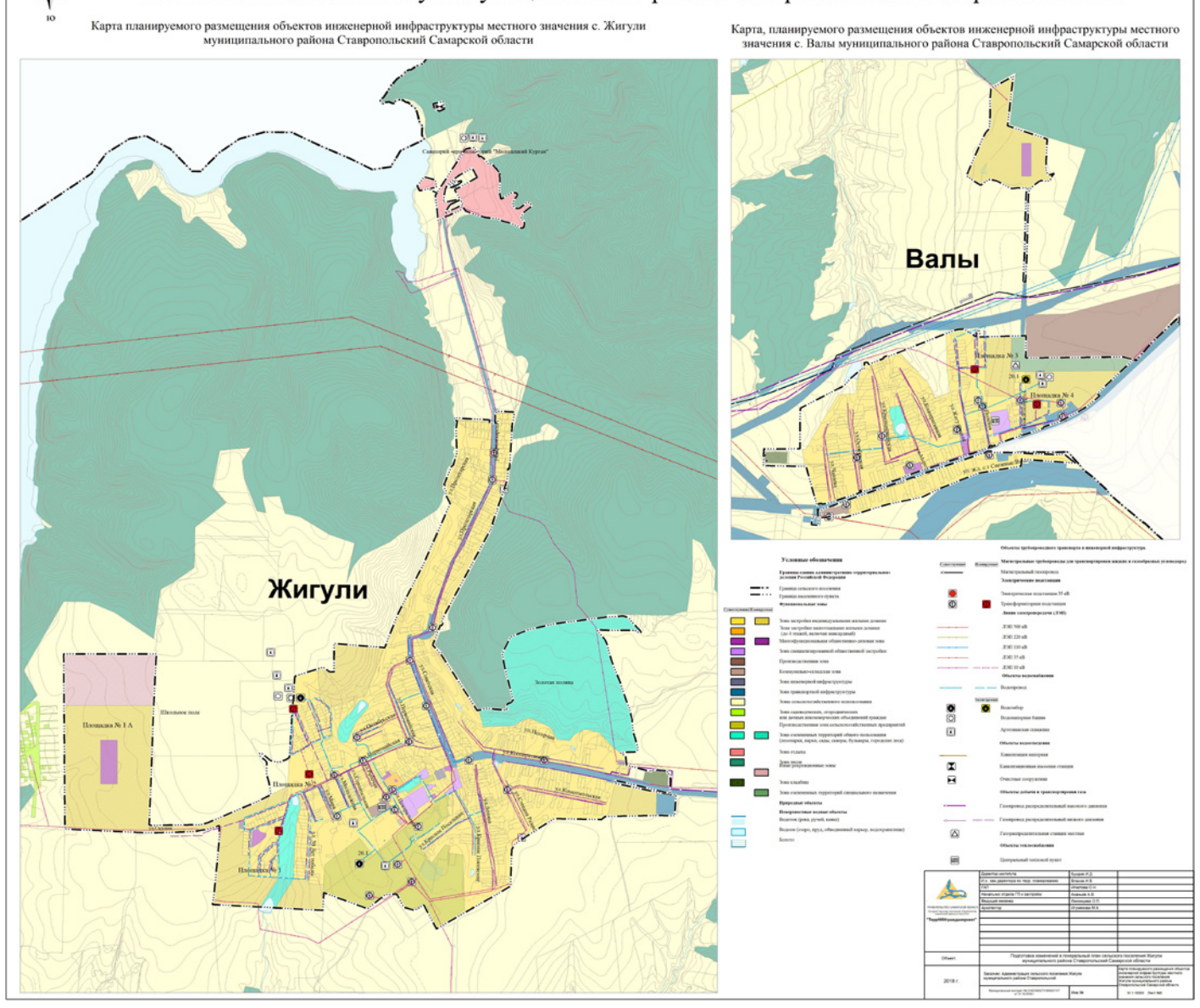

Карта планируемого размещения объектов местного значения сельского поселения Жигули муниципального района Ставропольский Самарской области

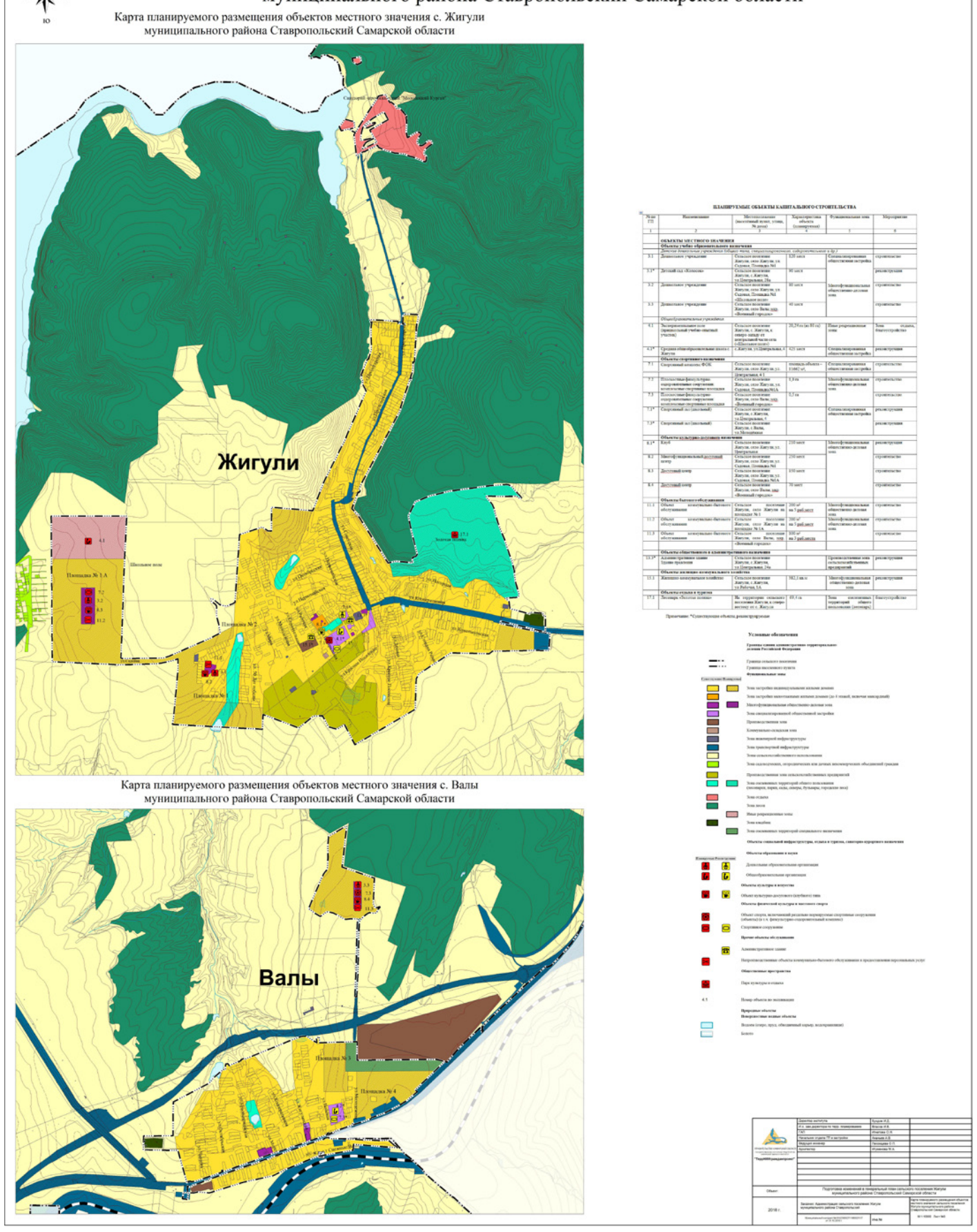

Карта функциональных зон сельского поселения Жигули муниципального района Ставропольский Самарской области

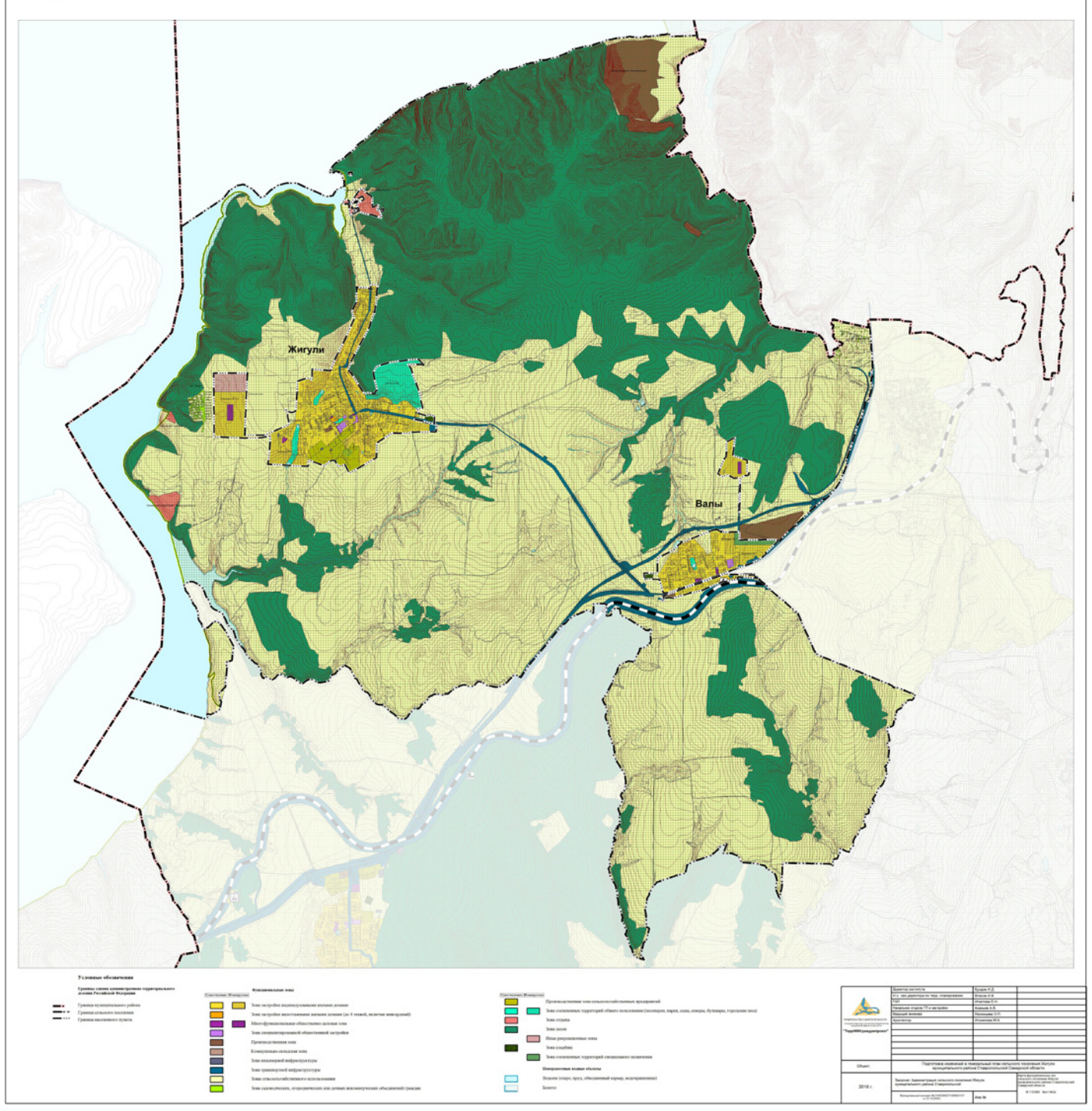

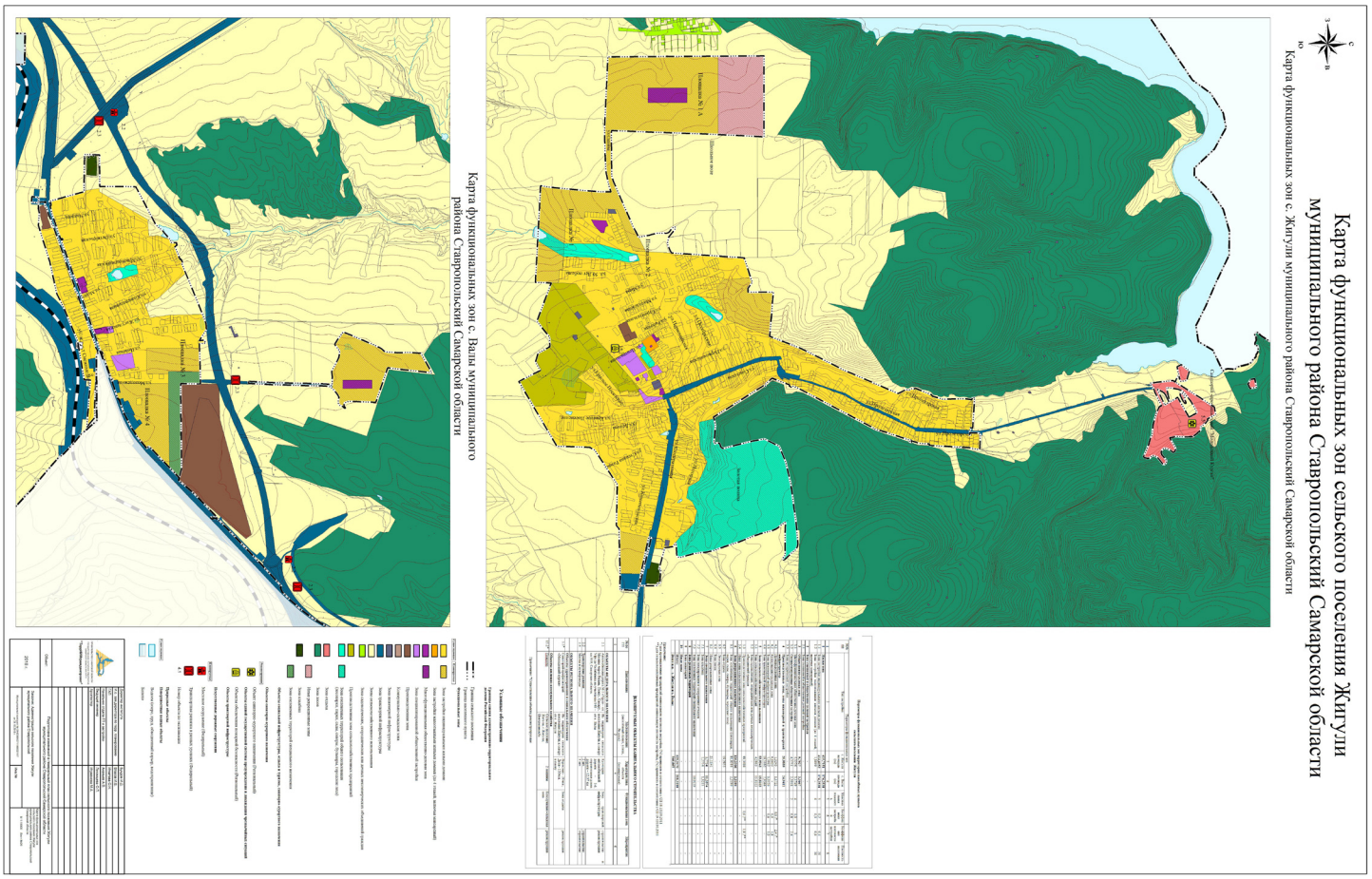

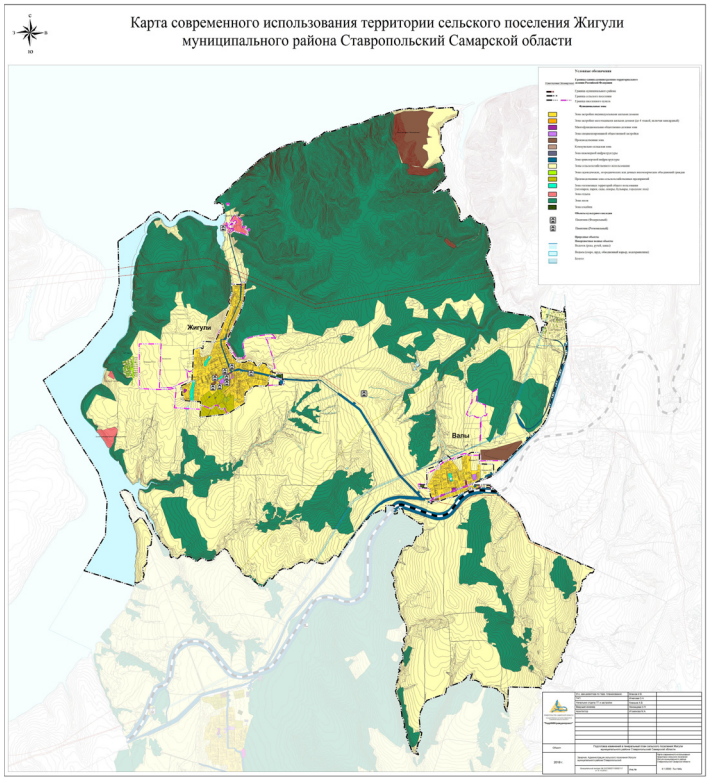

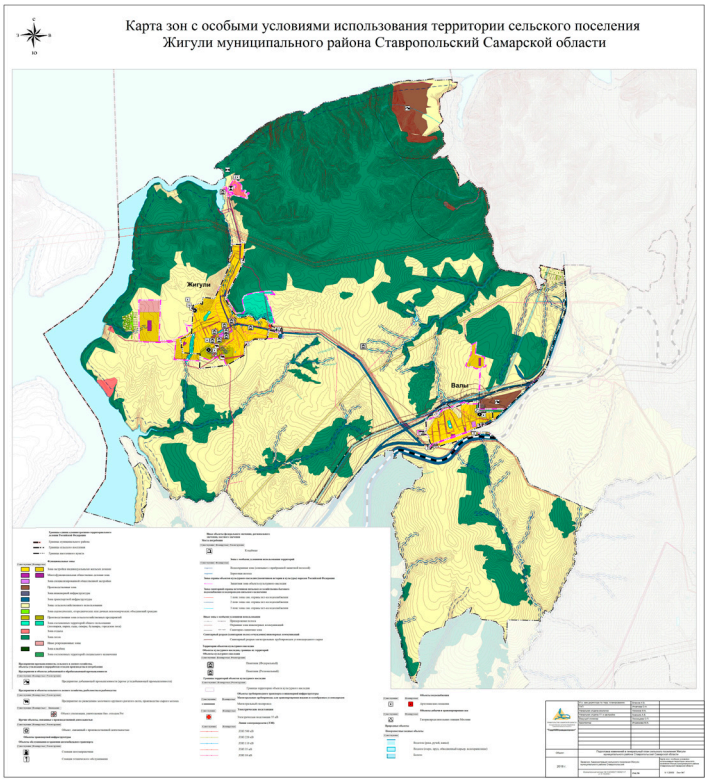

Издание «**Жигули**»
№23 (107), 3 сентября 2019 г.

Учредитель: Администрация сельского поселения Жигули муниципального района Ставропольский Самарской области.
Главный редактор: Юлия Владимировна Гвоздева.

Издатель, редакция, типография: Муниципальное предприятие муниципального района Ставропольский «Редакция газеты «Ставрополь—на—Волге».

Адрес издателя, редакции, типографии: 445011, РФ, Самарская область, г. Тольятти, пл. Свободы, 9. Тел.: 28-16-15.
Тираж – 30 экз. **Бесплатно.**

6+